

Информация о последствиях самовольного размещения на указанной территории нестационарных объектов в соответствии с решением комиссии по вопросам демонтажа самовольных нестационарных объектов на территории города Новосибирска
№ 157 от 27.05.2026

В случае если самовольный нестационарный объект не демонтирован его собственником (владельцем) в добровольном порядке либо перемещен в пределах территории планируемого демонтажа и (или) внешний вид его, в том числе размер, изменен, администрация района:

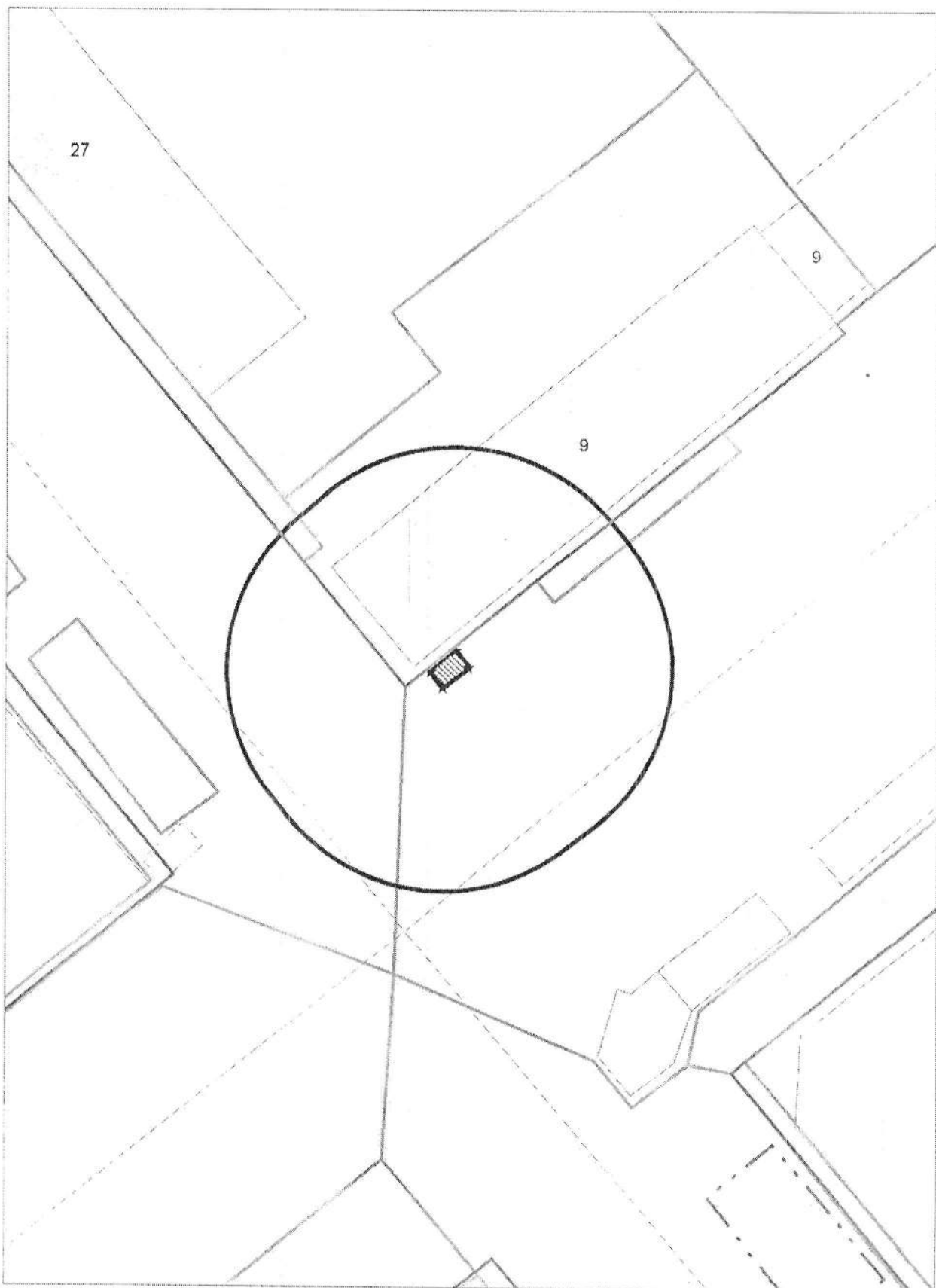
в течение 12 дней со дня истечения срока, предусмотренного абзацами третьим, четвертым пункта 6.7 Положения, обеспечивает его демонтаж (при размещении самовольного нестационарного объекта, являющегося гаражом);

в течение 2 дней со дня истечения срока, предусмотренного абзацами третьим, четвертым пункта 6.7 Положения, информирует об этом департамент информационной политики мэрии города Новосибирска и направляет ему решение о демонтаже нестационарного объекта с прилагаемыми к нему материалами (при размещении самовольного нестационарного объекта, не являющегося гаражом).

Департамент информационной политики мэрии города Новосибирска не позднее 10 дней со дня регистрации информации, предусмотренной абзацем третьим настоящего пункта, обеспечивает демонтаж нестационарного объекта.

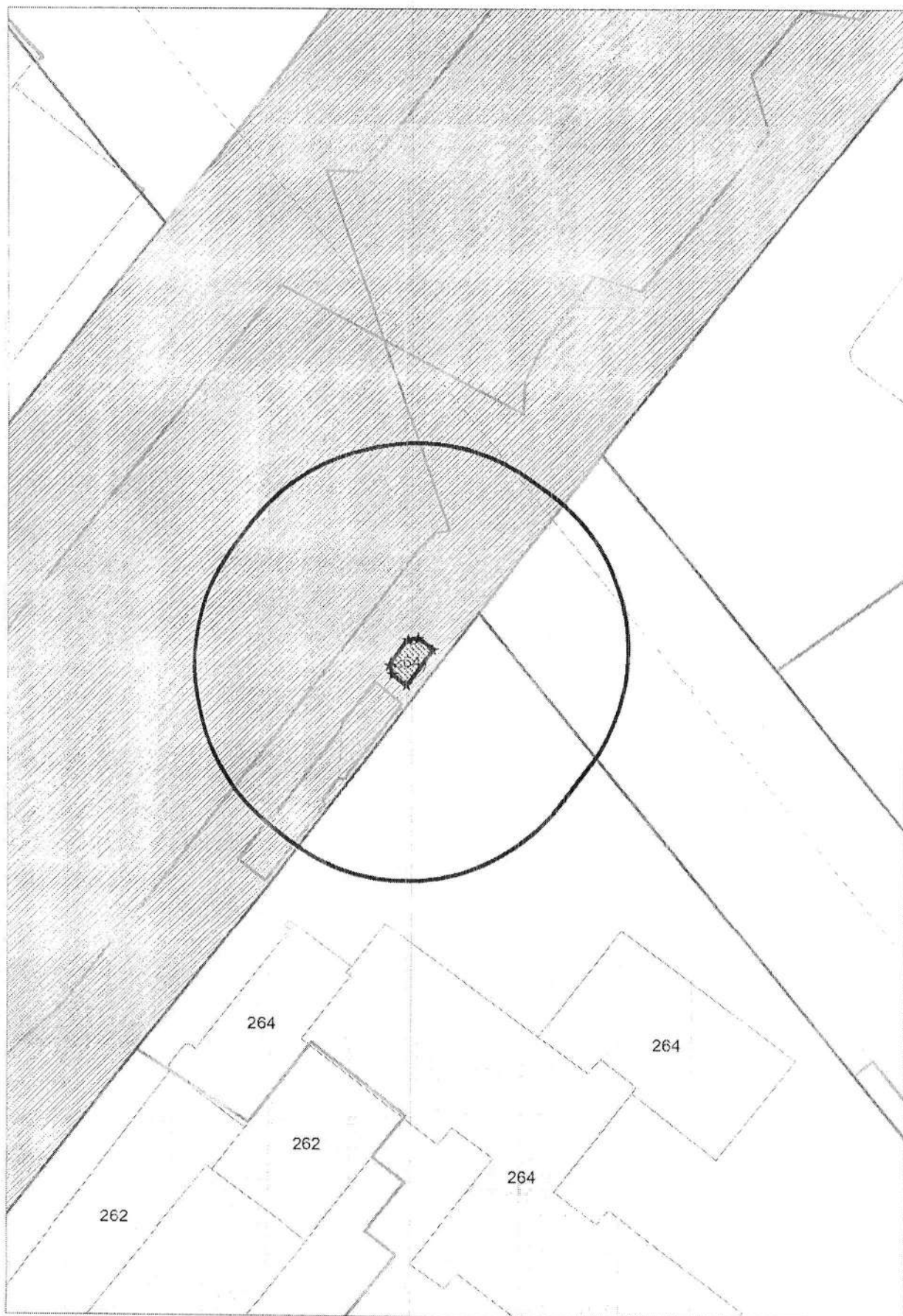
В случае выявления в течение года со дня опубликования карты-схемы территории в сетевом издании повторного размещения самовольного нестационарного объекта в пределах территории в радиусе 20 м от ранее демонтированного нестационарного объекта, указанной в карте-схеме территории, составляется акт о выявлении самовольного нестационарного объекта в порядке, предусмотренном пунктом 6.5 Положения. На основании такого акта о выявлении самовольного нестационарного объекта осуществляется повторный демонтаж самовольного нестационарного объекта в соответствии с пунктами 6.9 - 6.18 Положения без совершения действий, предусмотренных пунктами 6.6 - 6.8 Положения.

Карта - схема
с адресным ориентиром: проспект Дзержинского, (9)
на топографическом плане М 1:500



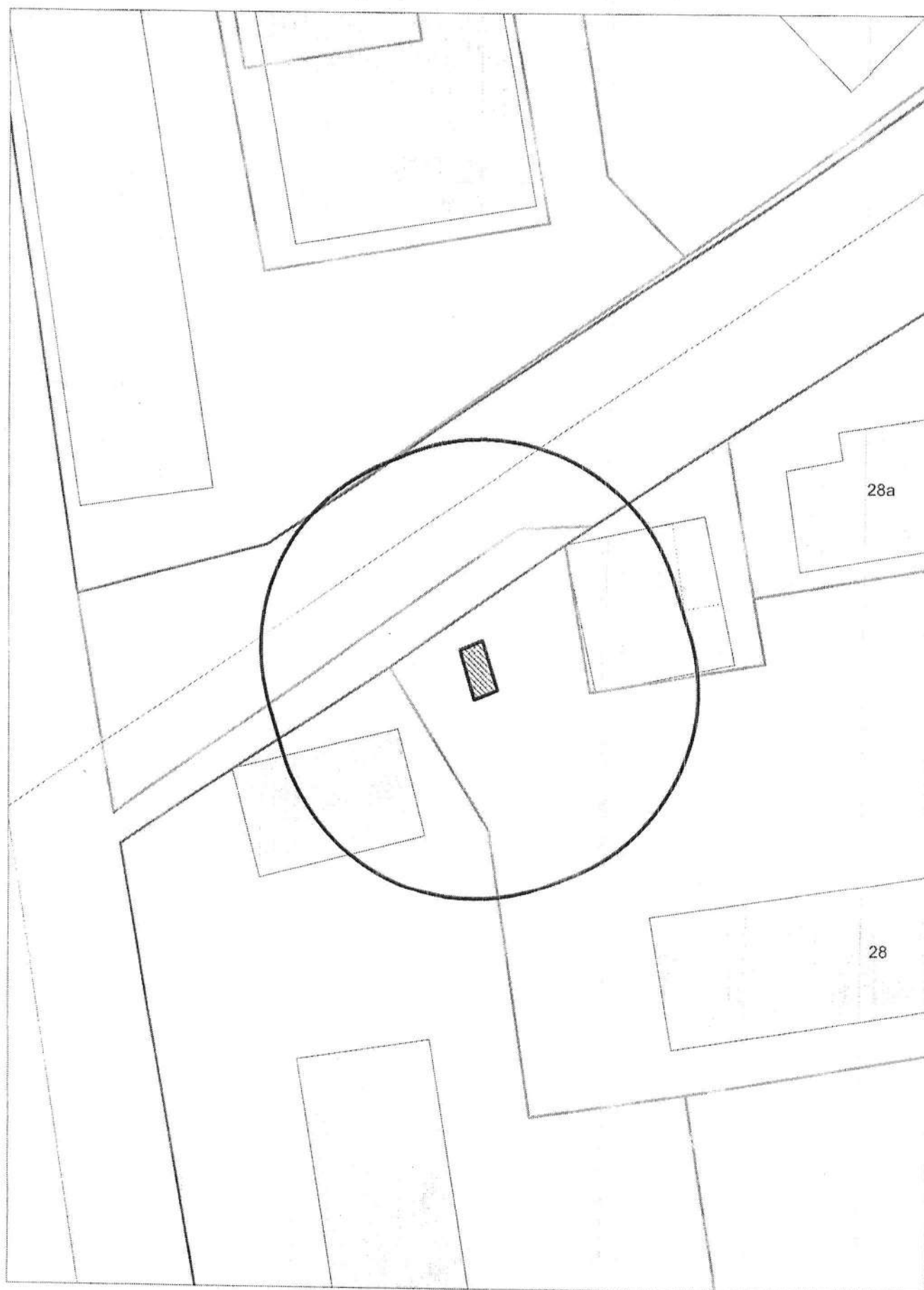
Карта - схема

с адресным ориентиром: ул. Бориса Богаткова, (264)
на топографическом плане М 1:500

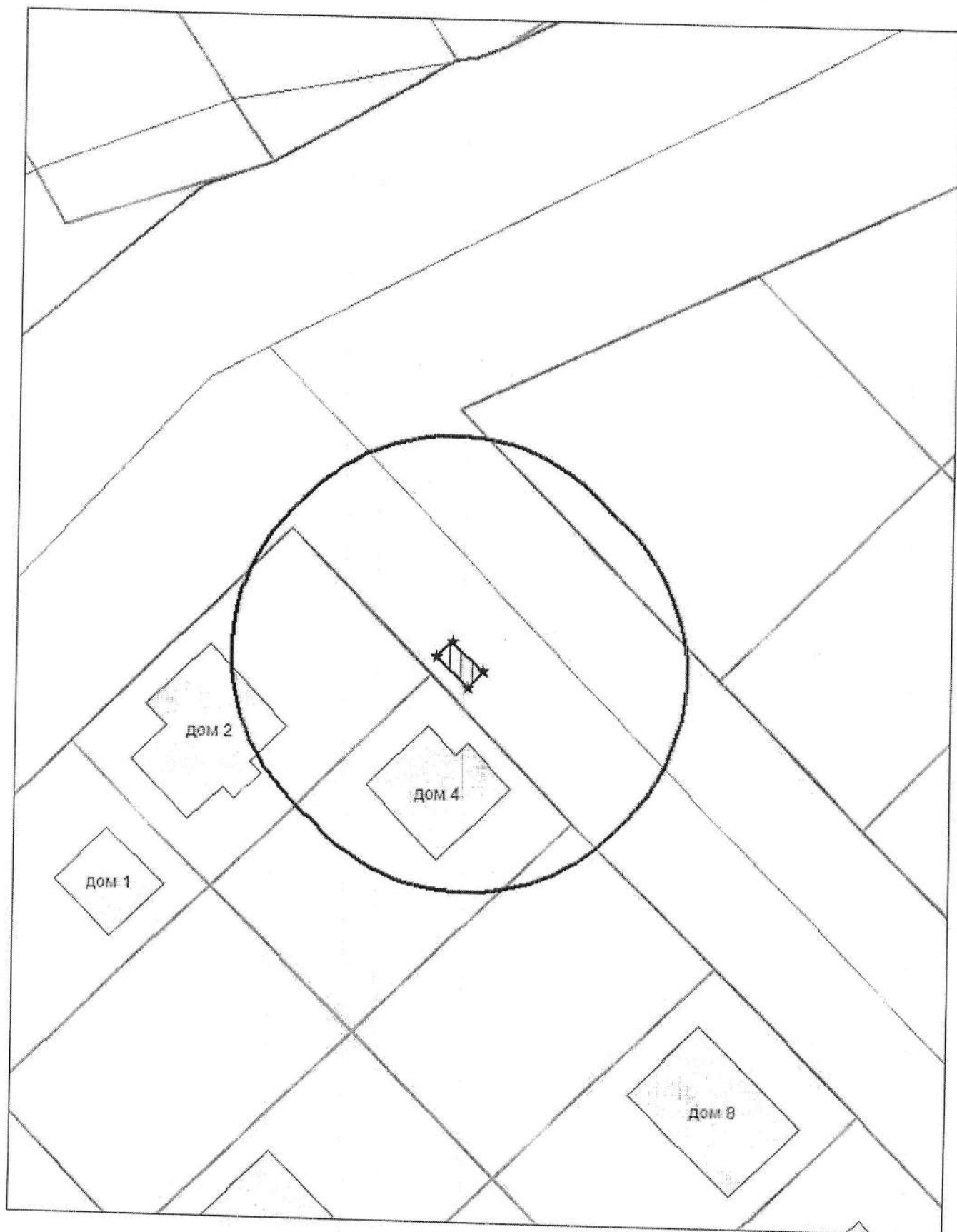


Карта - схема

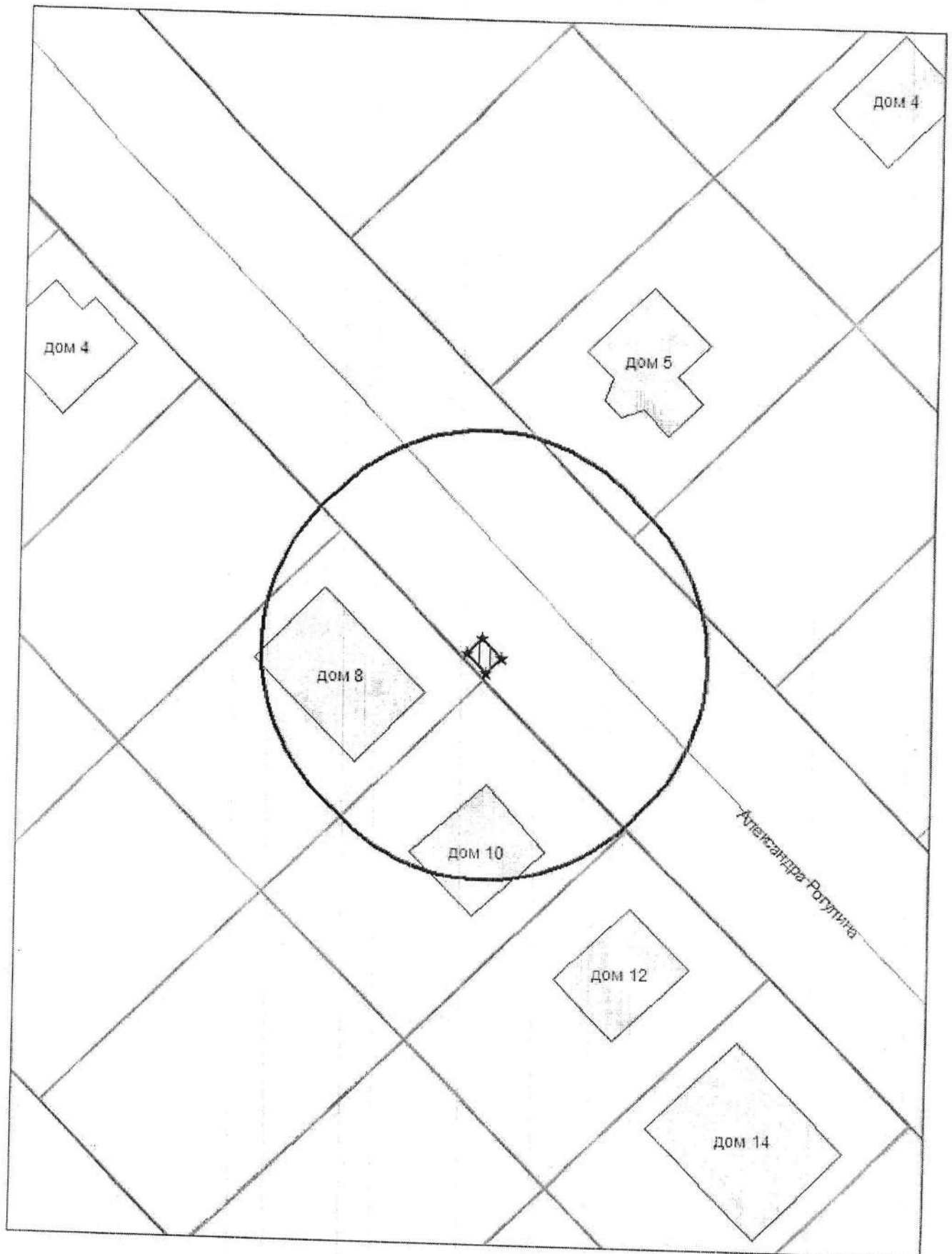
с адресным ориентиром: ул. Селезнева, (28)
на топографическом плане М 1:500



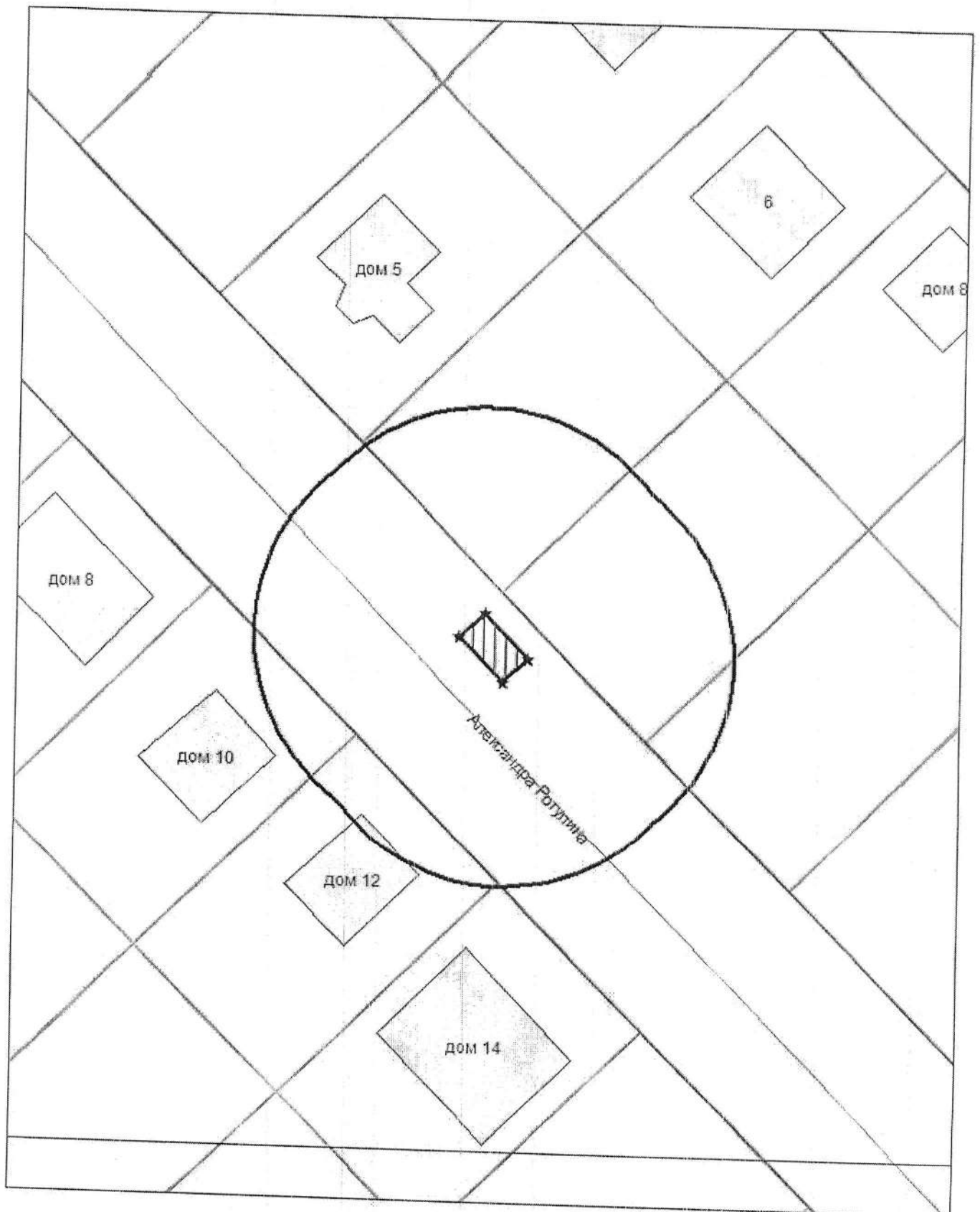
Карта - схема
с адресным ориентиром: ул. Александра Рагулина, (4)
на топографическом плане М 1:500



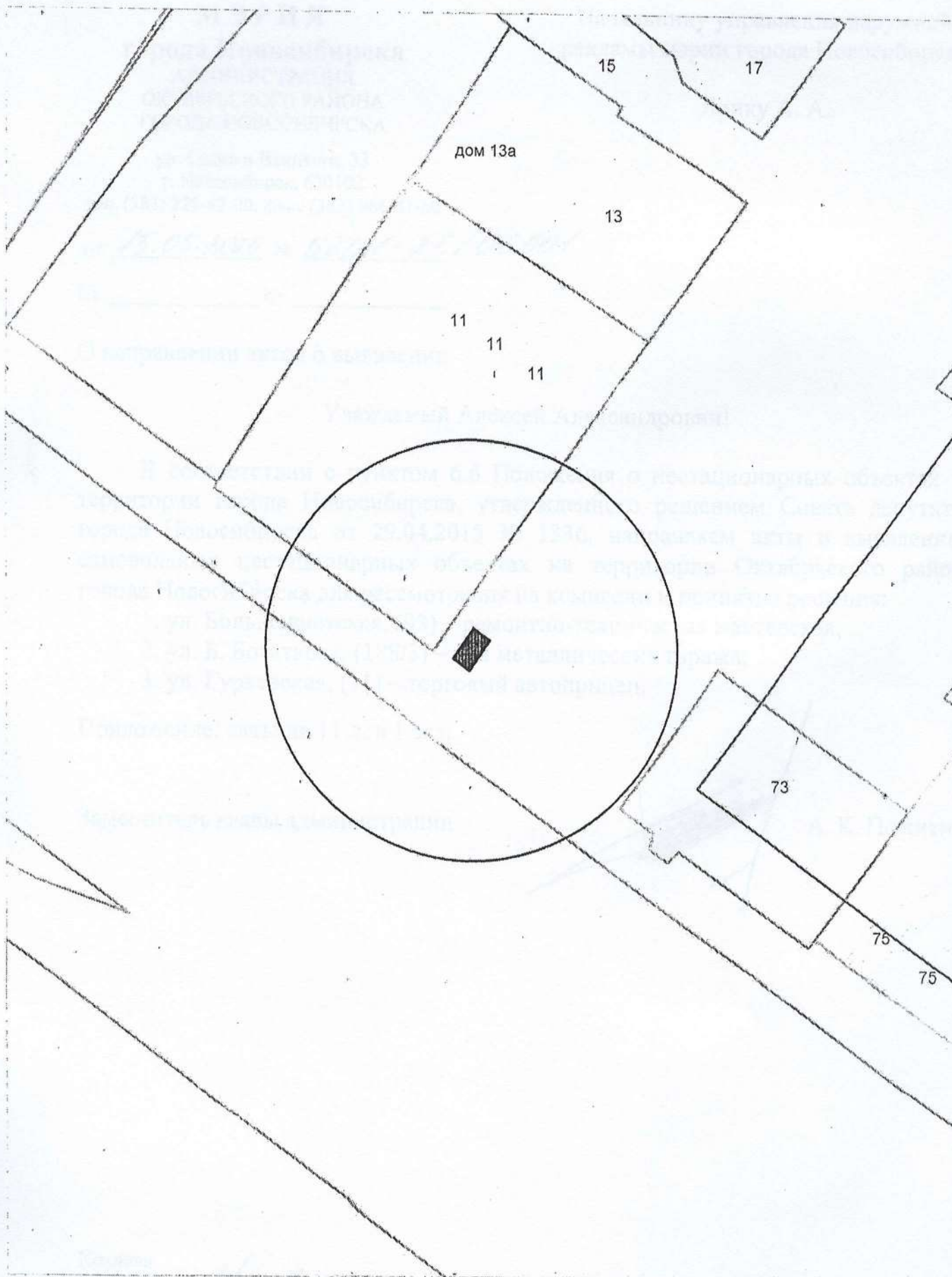
Карта - схема
с адресным ориентиром: ул. Александра Рагулина, (8)
на топографическом плане М 1:500



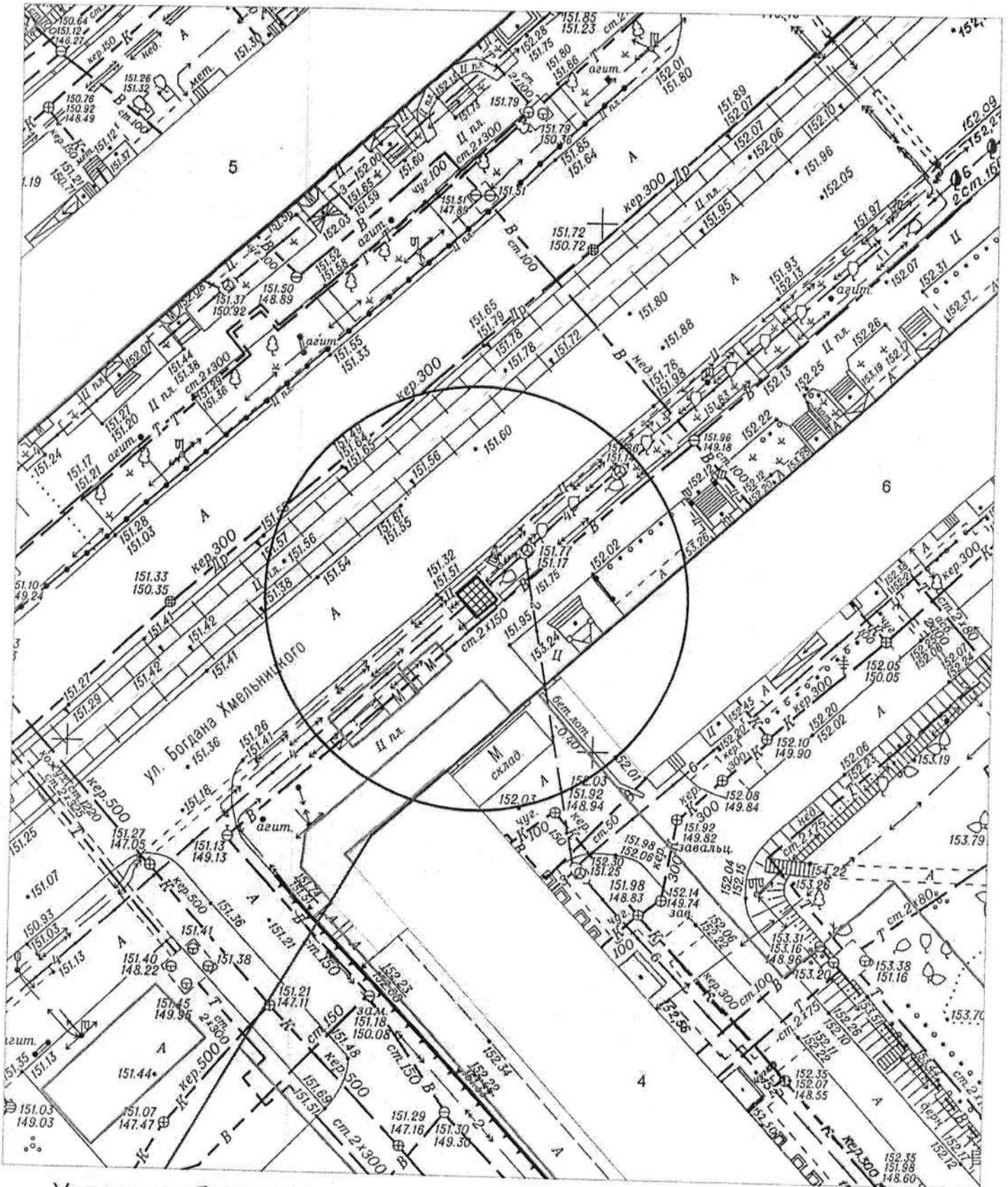
Карта - схема
с адресным ориентиром: ул. Александра Рагулина, (9)
на топографическом плане М 1:500



Карта-схема территории
по адресному ориентиру ул. Гурьевская, 11
на топографическом плане М 1:500



КАРТА-СХЕМА территории
 по адресному ориентиру: г. Новосибирск, ул. Б. Хмельницкого, (6)
 на топографическом плане М 1:500

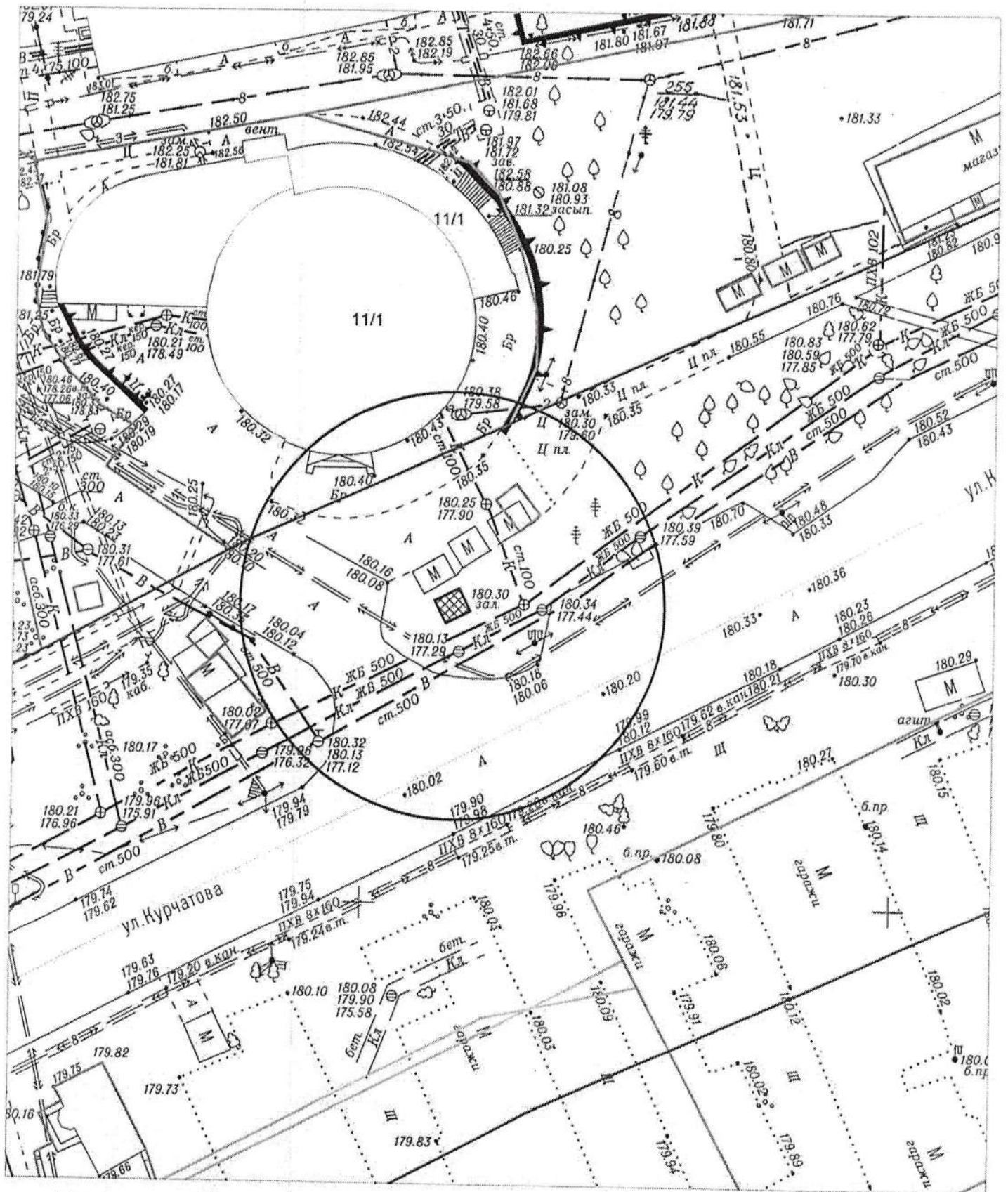


Условные обозначения:



- торговый киоск

КАРТА-СХЕМА территории
 по адресному ориентиру: г. Новосибирск, ул. Курчатова, (11/1)
 на топографическом плане М 1:500

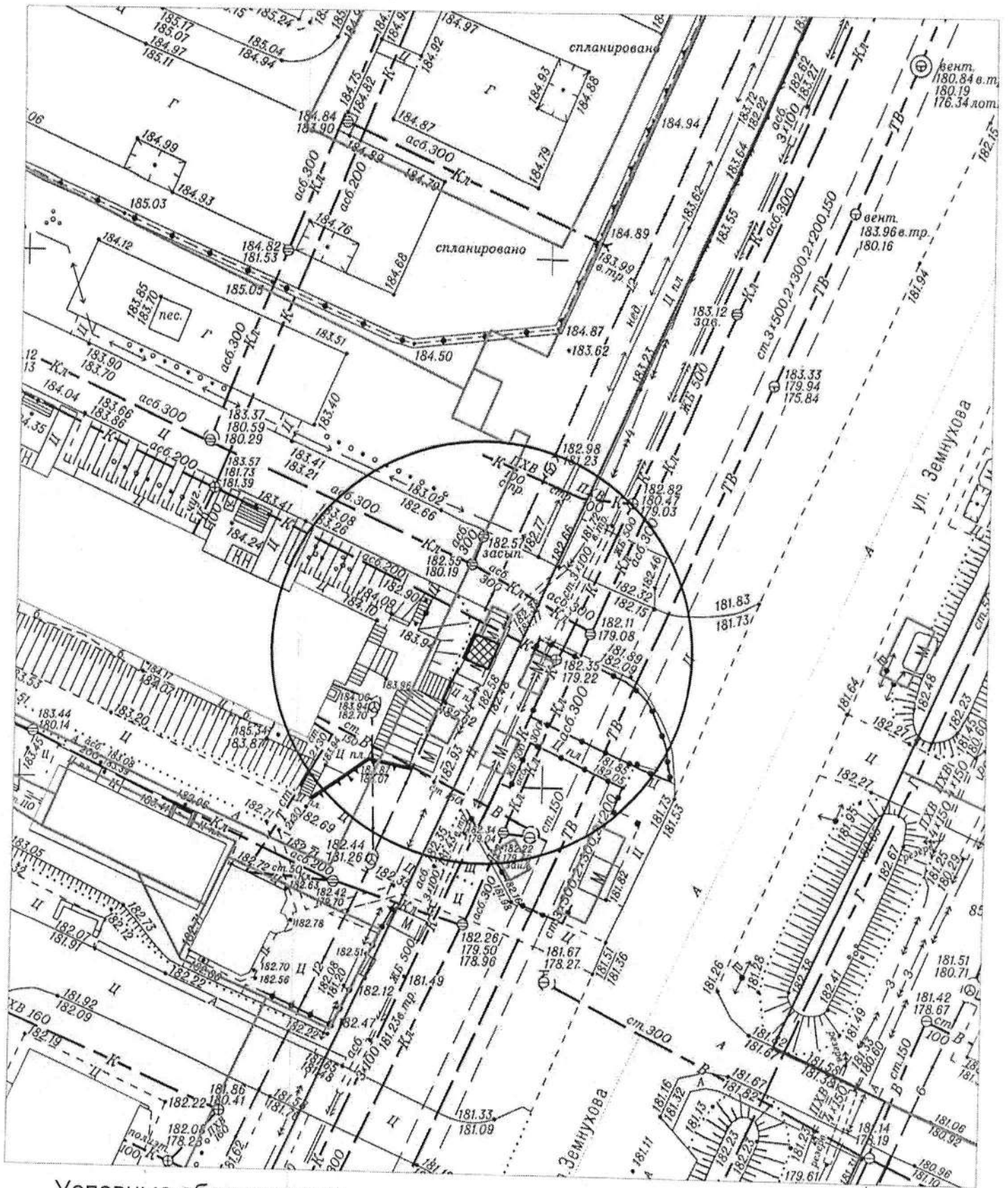


Условные обозначения:



- торговый киоск

КАРТА-СХЕМА территории
 по адресному ориентиру: г. Новосибирск, ул. Земнухова, (8)
 на топографическом плане М 1:500

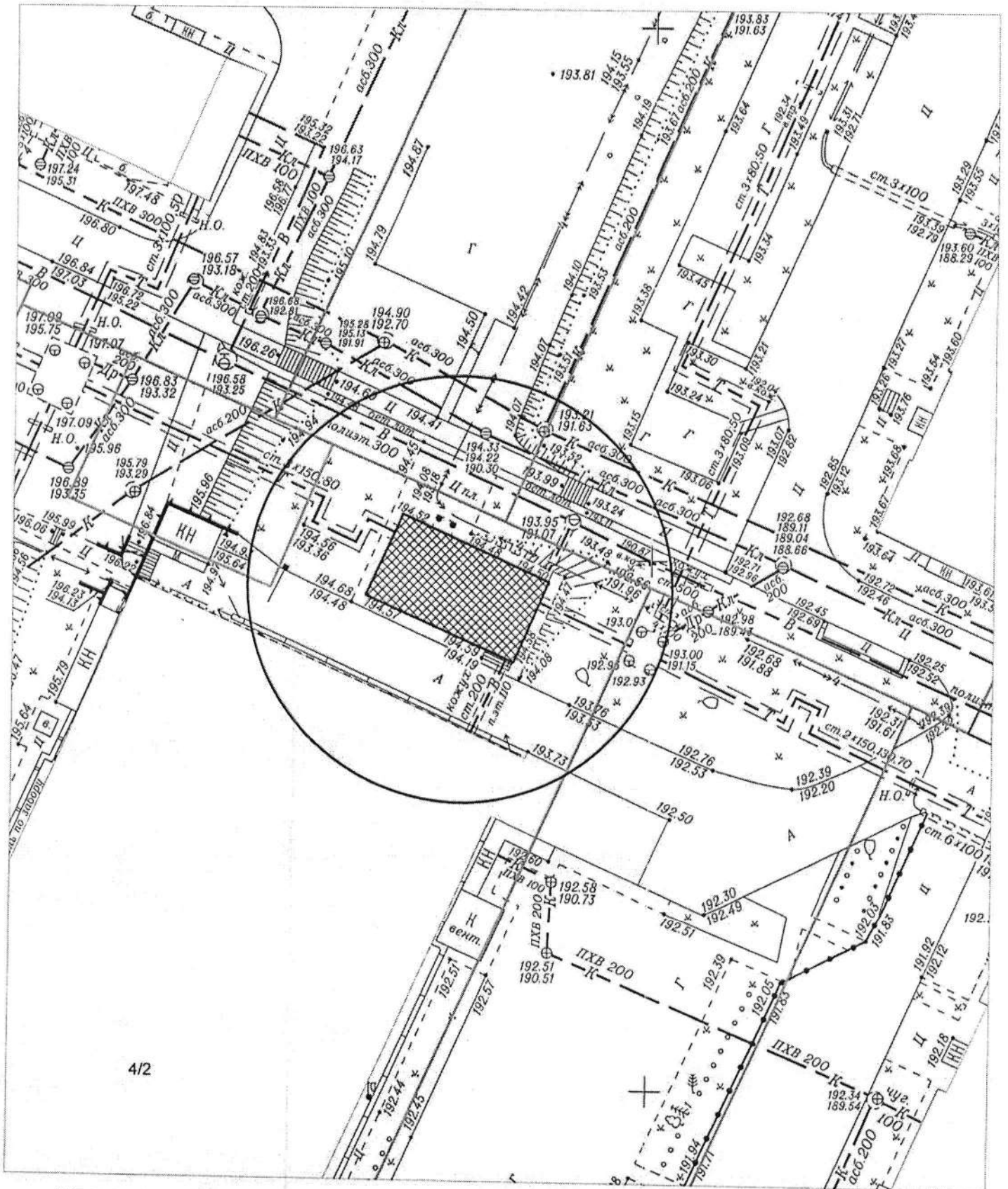


Условные обозначения:



- торговый киоск

КАРТА-СХЕМА территории
по адресному ориентиру: г. Новосибирск, ул. Свечникова, (6)
на топографическом плане М 1:500

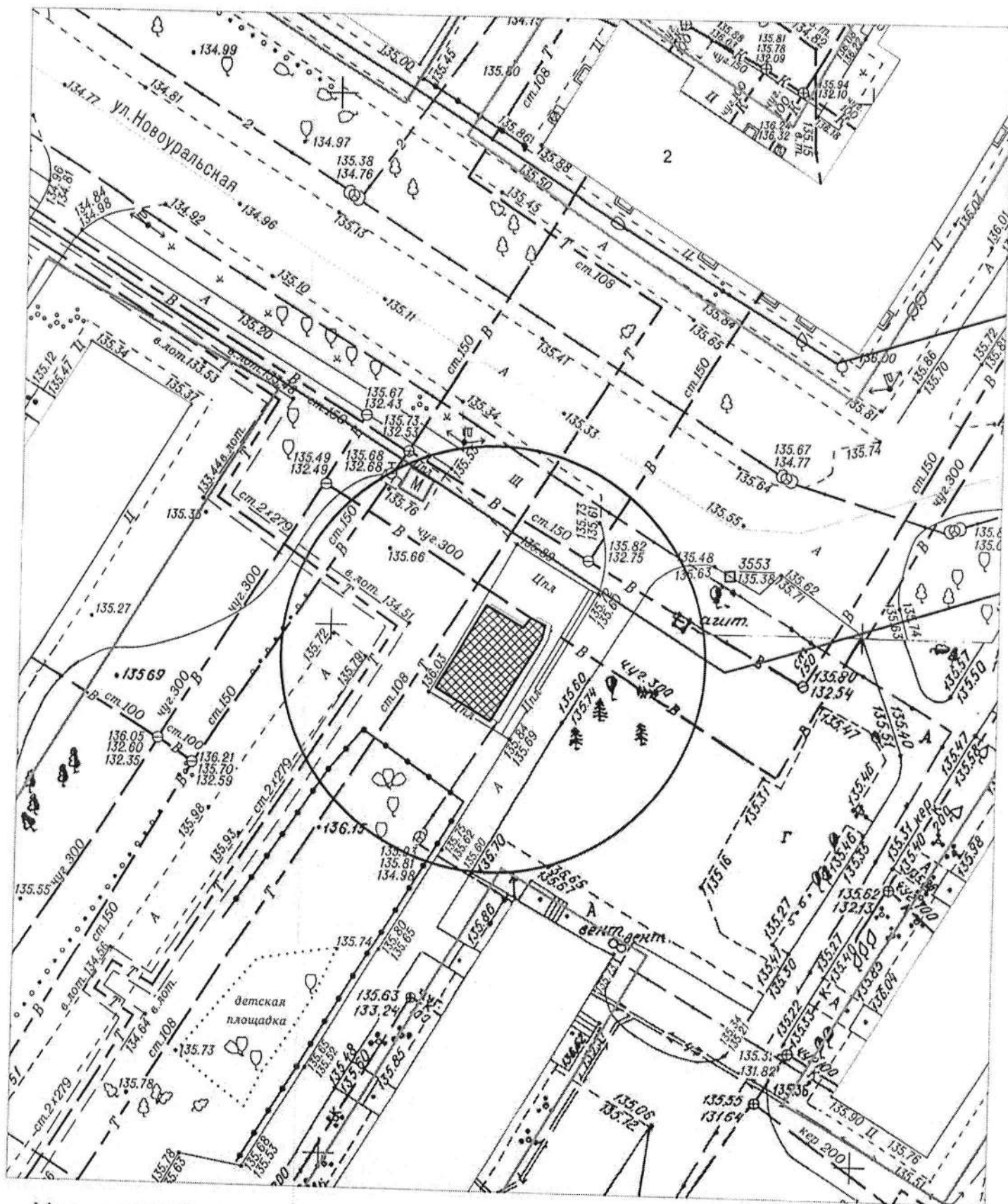


Условные обозначения:



- павильон

КАРТА-СХЕМА территории
по адресному ориентиру: г. Новосибирск, ул. Новоуральская, (1)
на топографическом плане М 1:500

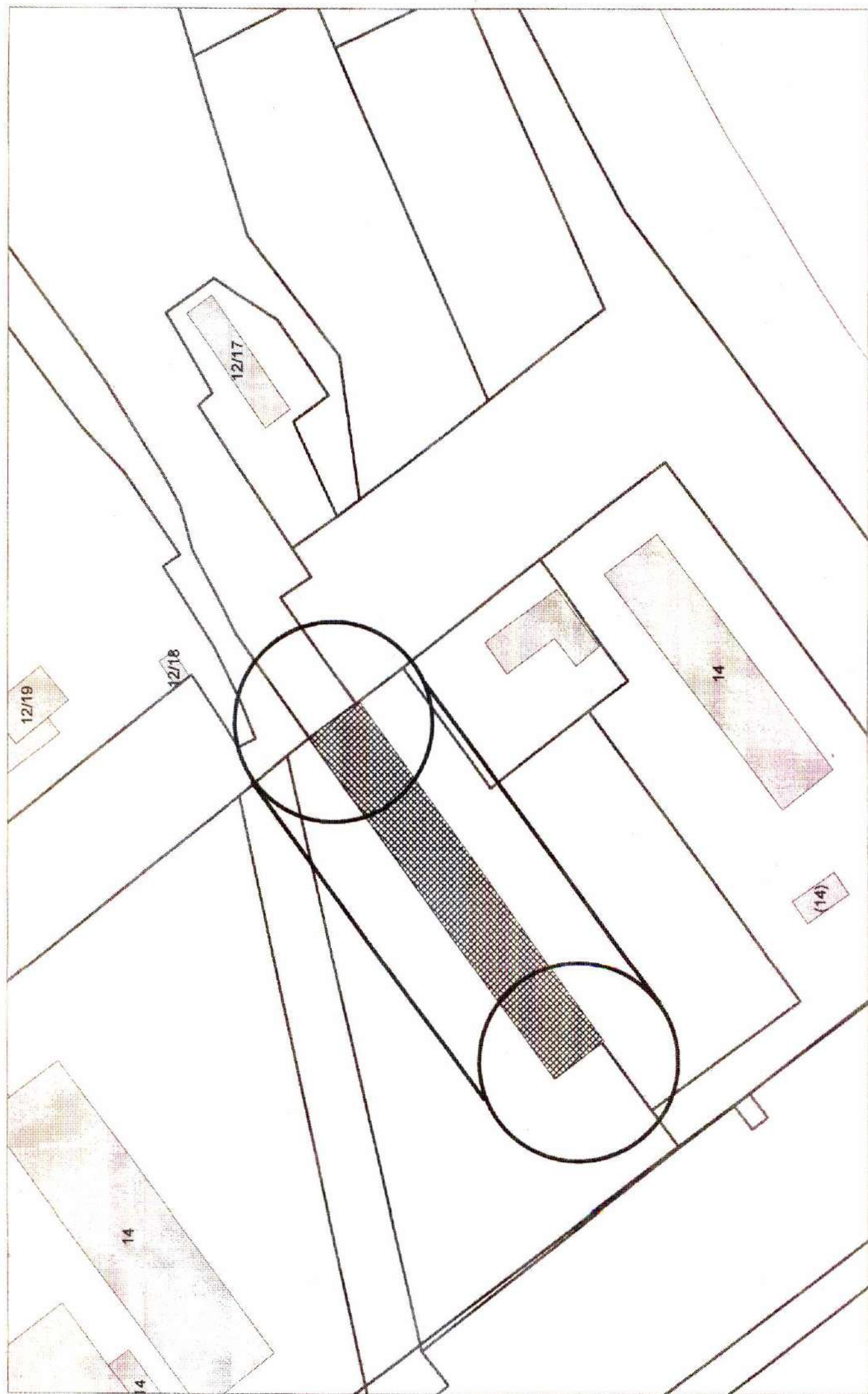


Условные обозначения:



- нестационарный объект

ул. Софийская, (14)






Копия - архив ул. Мухоморова (1)



1:500

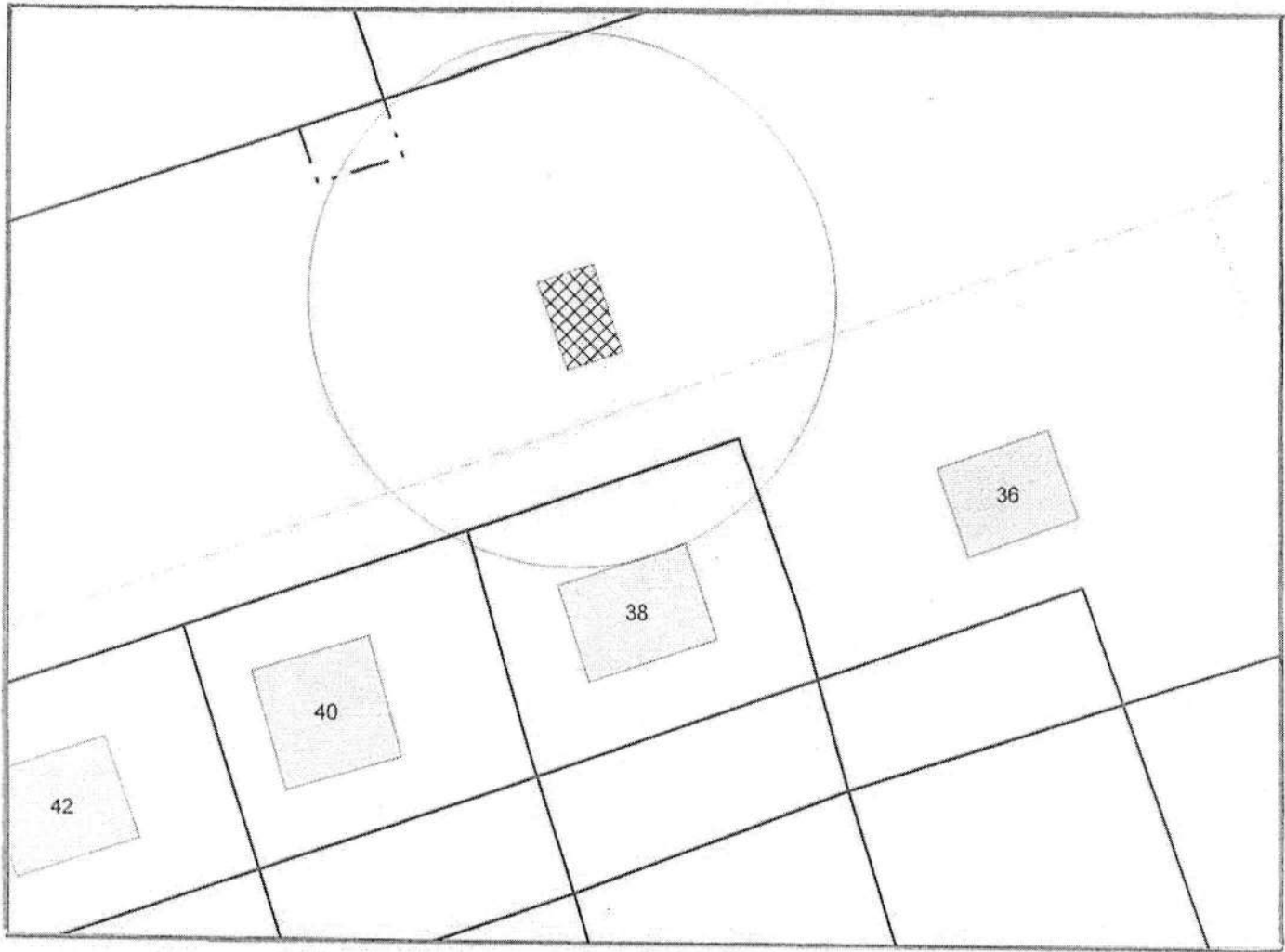
ул. Мухоморова (1)

Каса - есеца, ул. Славаевски, 30

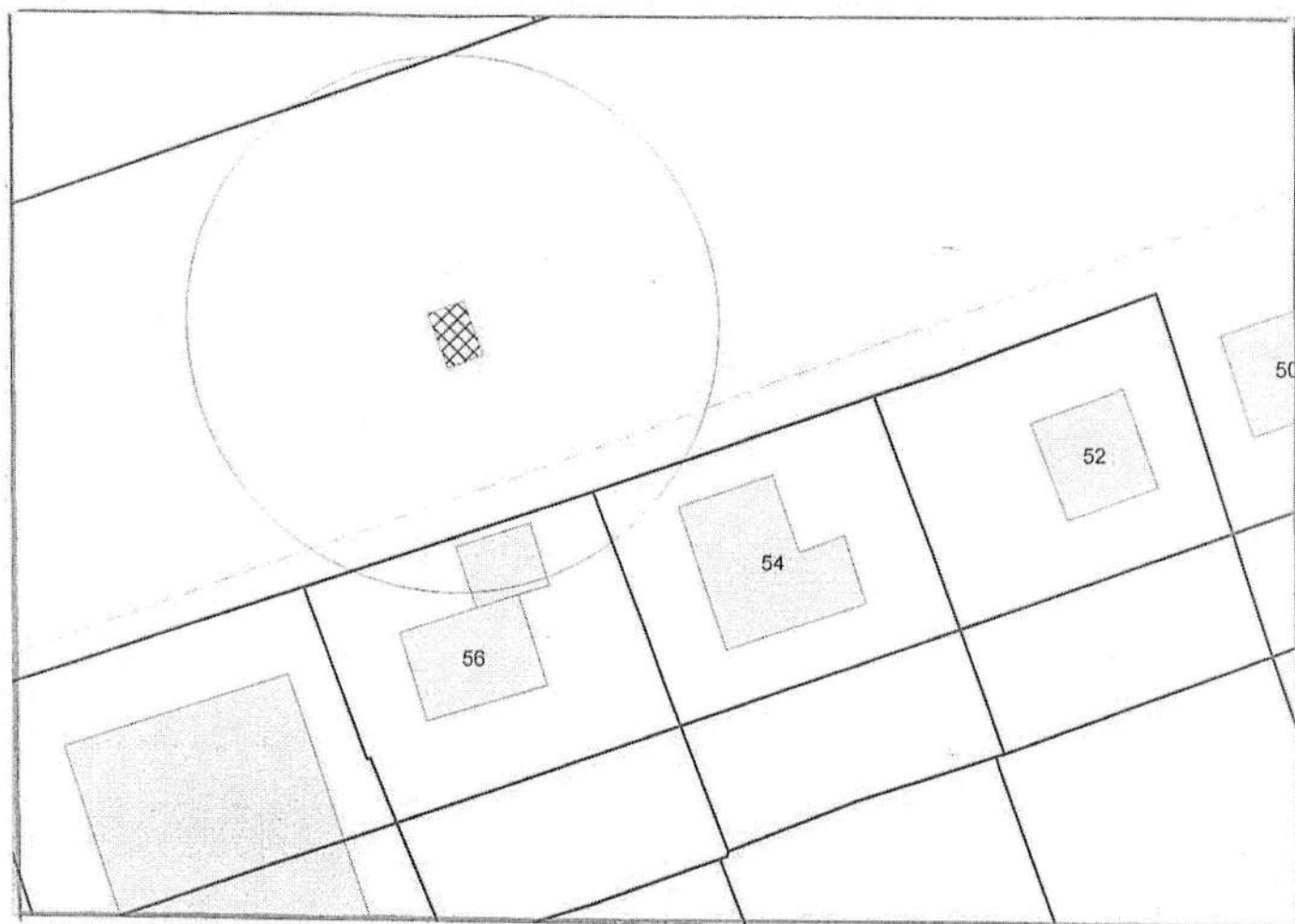


ул. Славаевски, 30.

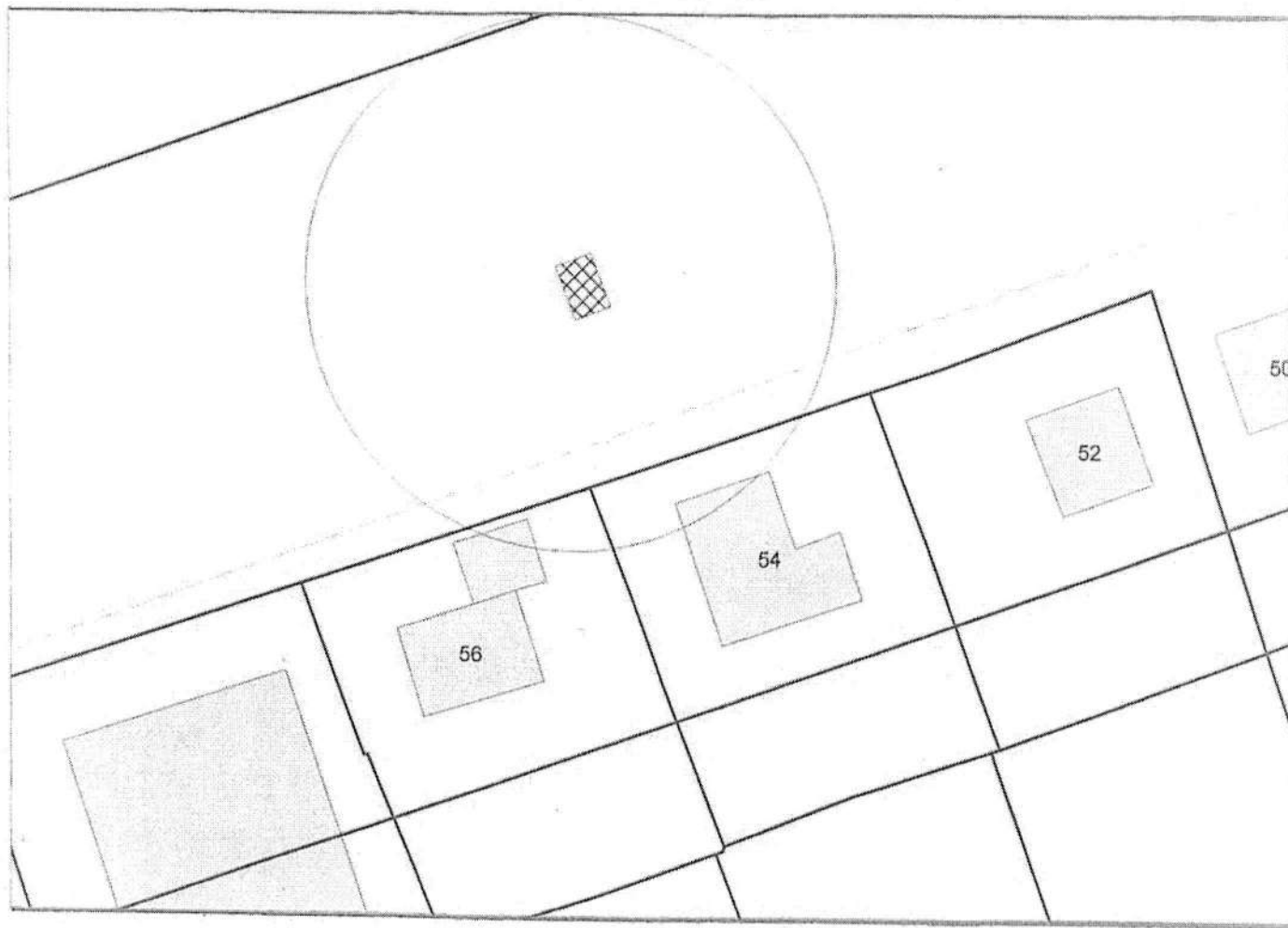
Карта-схема территории
размещения нестационарных объектов по ул. 2я Марата, (38)
на топографическом плане
М 1:500



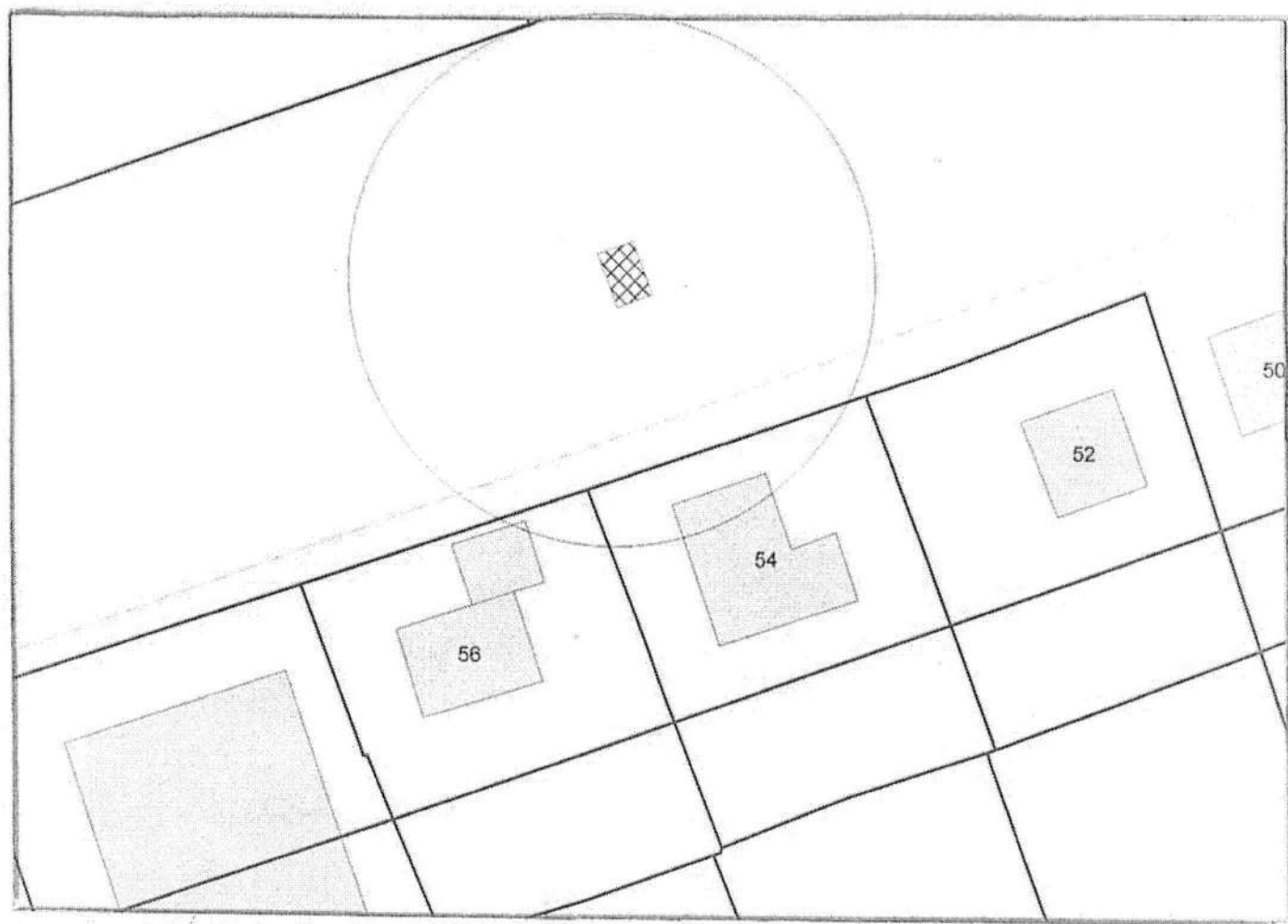
Карта-схема территории
размещения нестационарных объектов по ул. 2я Марата, (56)
на топографическом плане
М 1:500



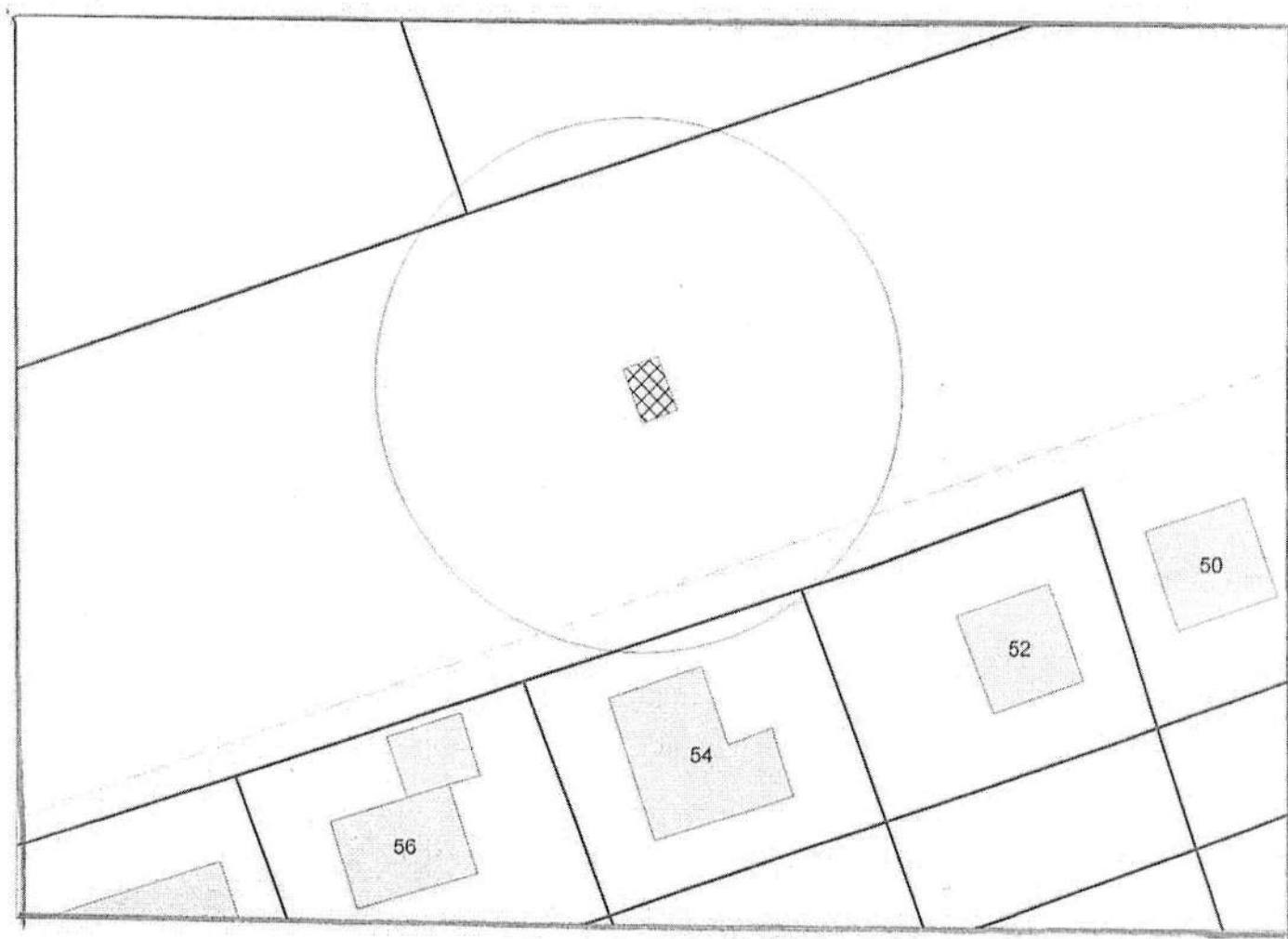
Карта-схема территории
размещения нестационарных объектов по ул. 2я Марата, (54)
на топографическом плане
М 1:500



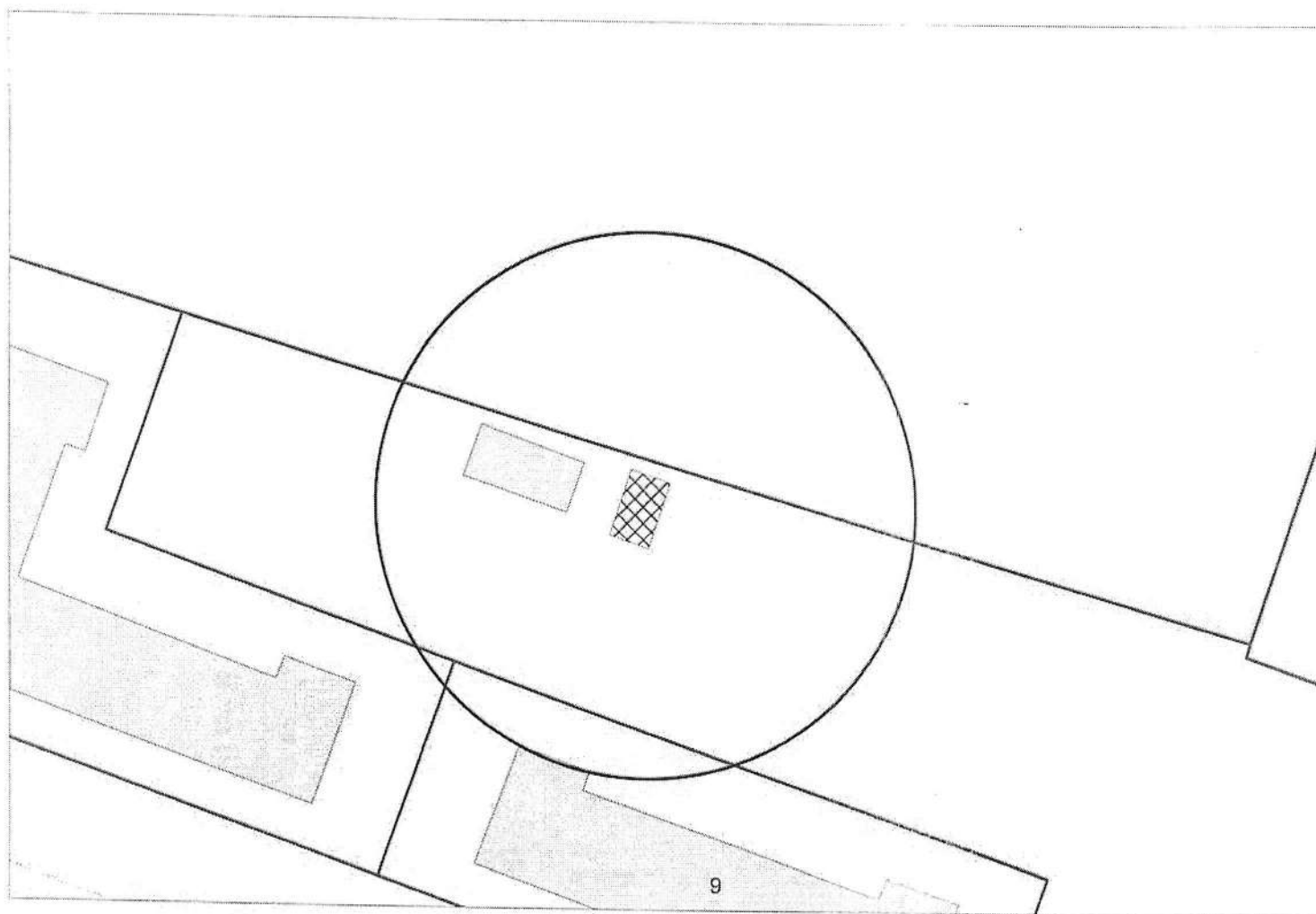
Карта-схема территории
размещения нестационарных объектов по ул. 2я Марата, (54)
на топографическом плане
М 1:500



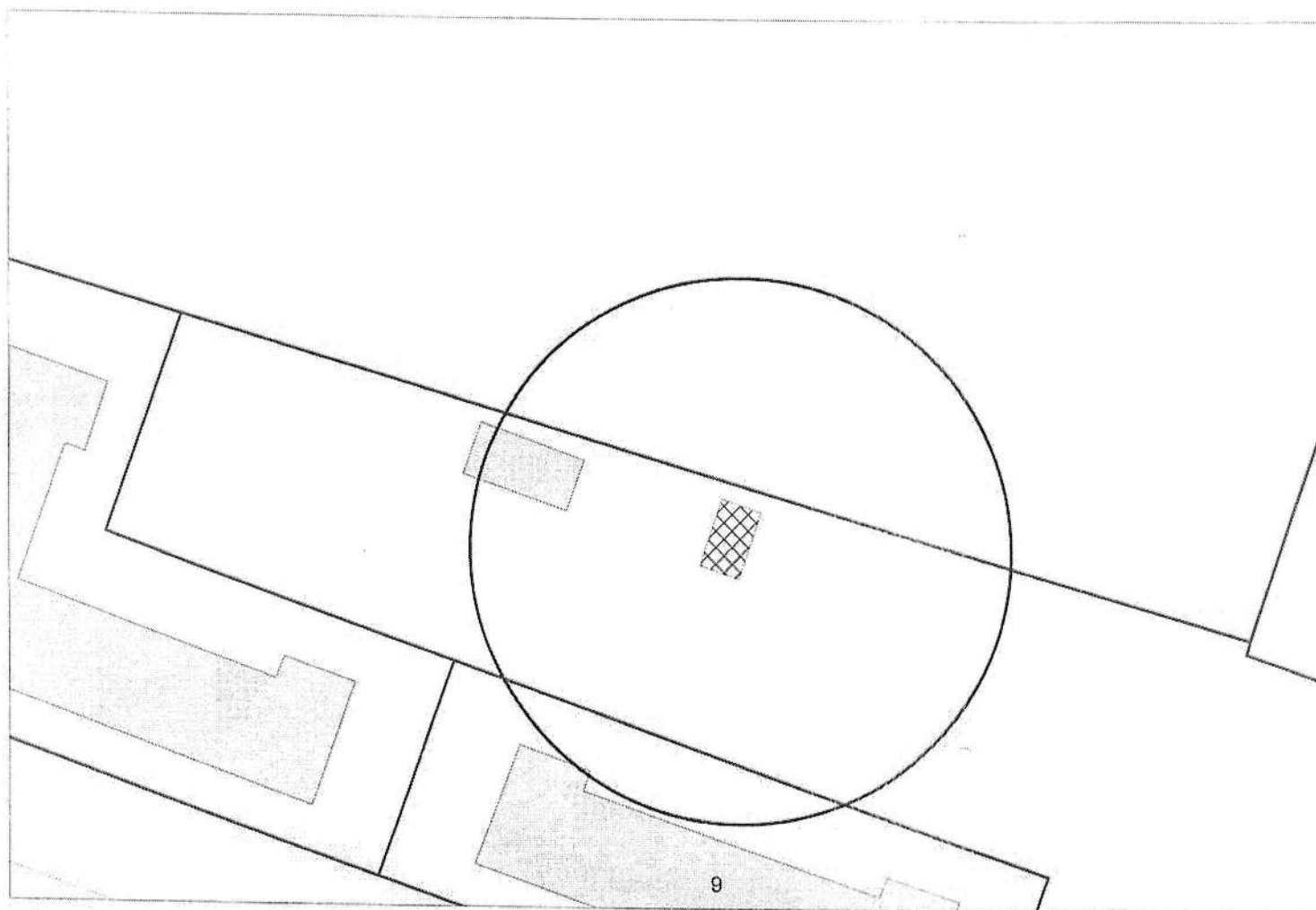
Карта-схема территории
размещения нестационарных объектов по ул. 2я Марата, (54)
на топографическом плане
М 1:500



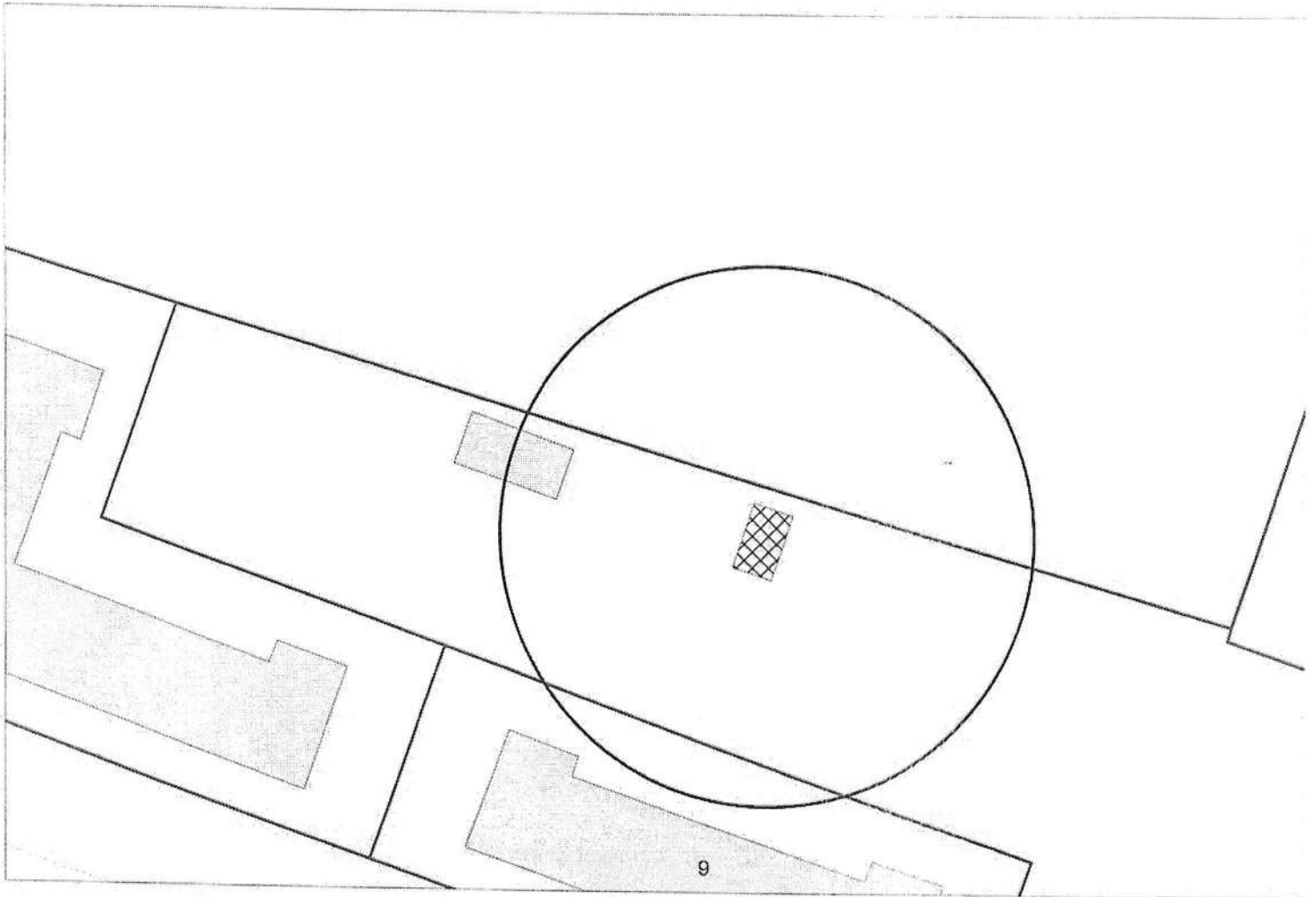
Карта-схема территории
размещения нестационарных объектов по ул. Сызранская, (9)
на топографическом плане
М 1:500



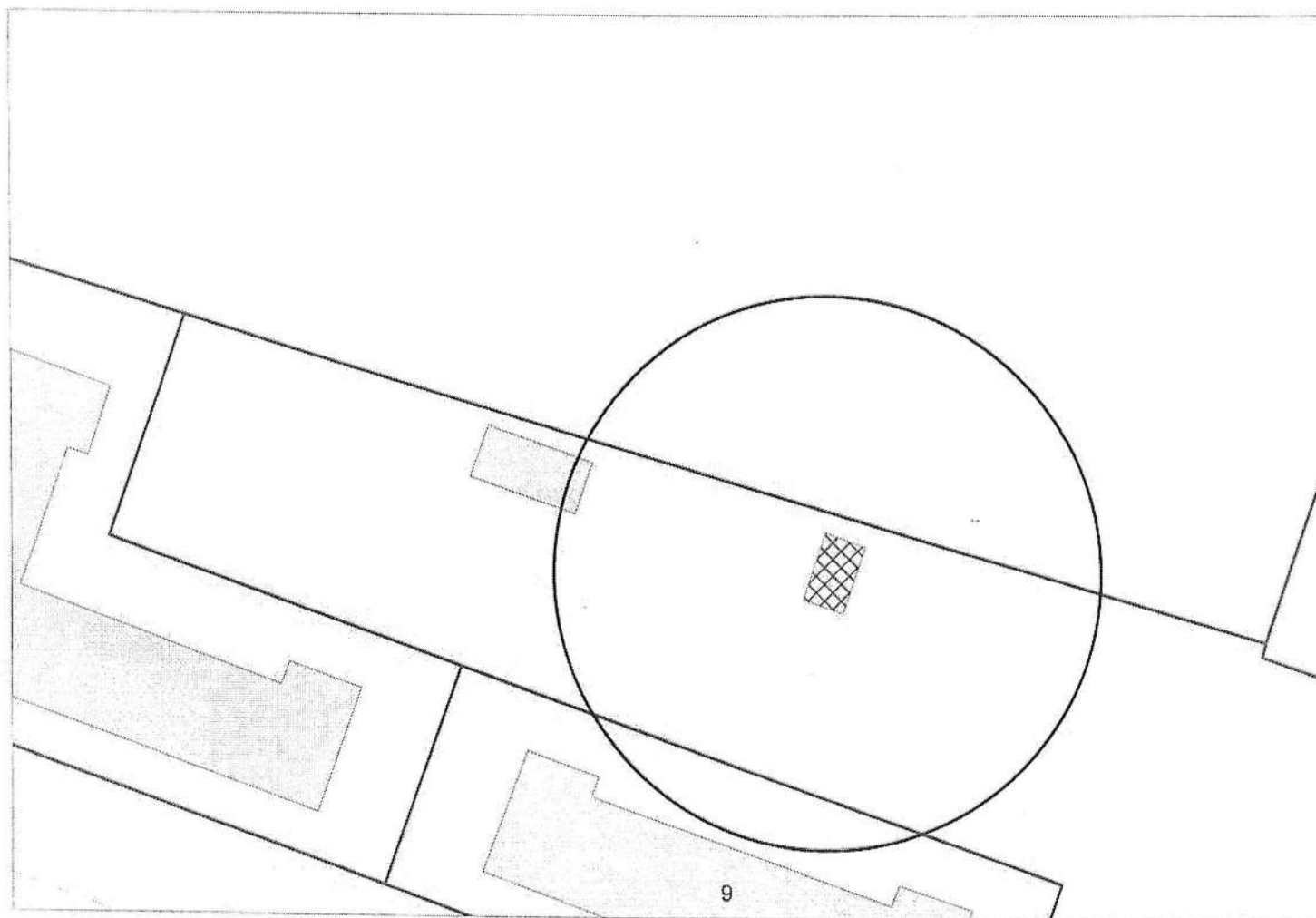
Карта-схема территории
размещения нестационарных объектов по ул. Сызранская, (9)
на топографическом плане
М 1:500



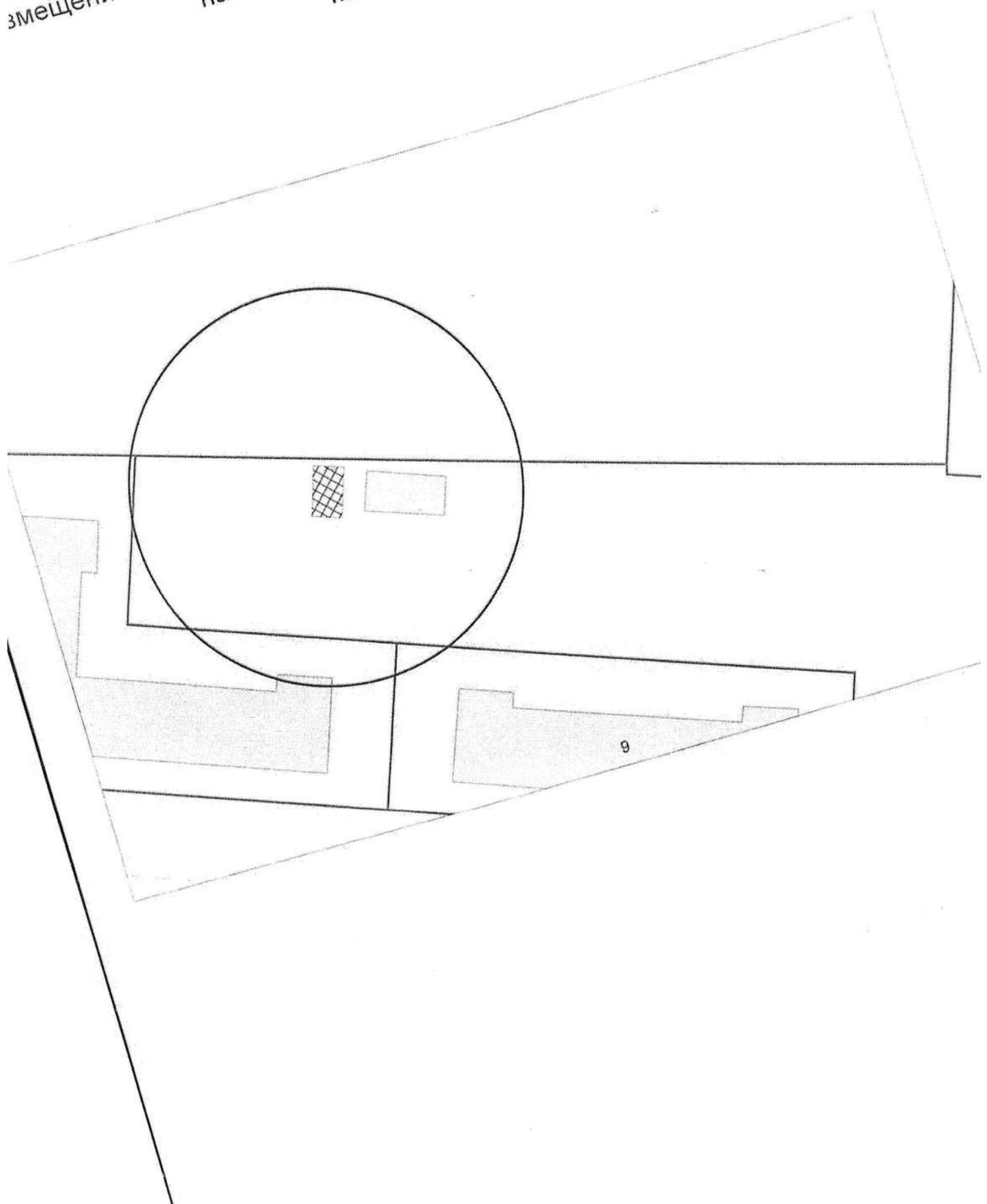
Карта-схема территории
размещения нестационарных объектов по ул. Сызранская, (9)
на топографическом плане
М 1:500



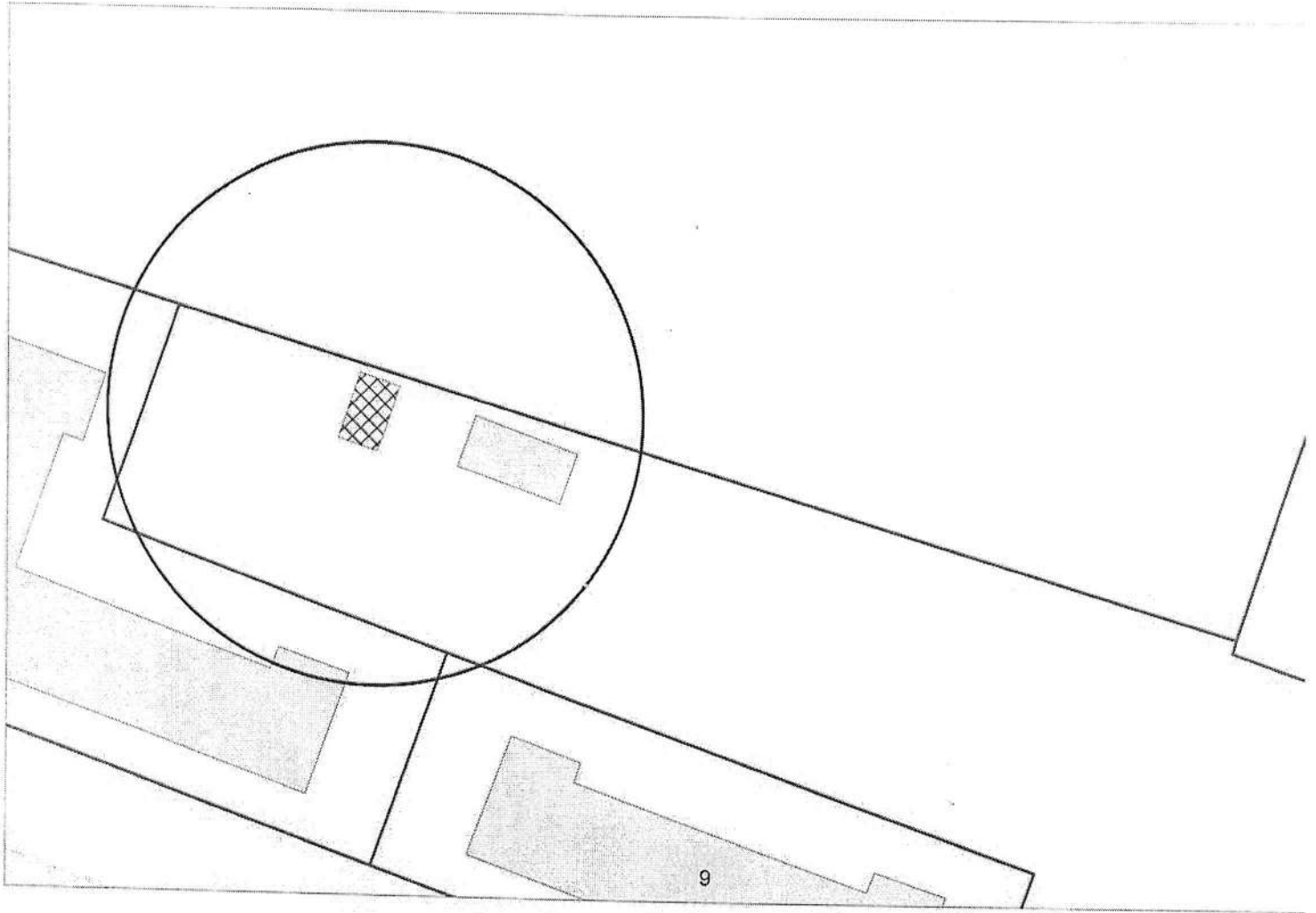
Карта-схема территории
размещения нестационарных объектов по ул. Сызранская, (9)
на топографическом плане
М 1:500



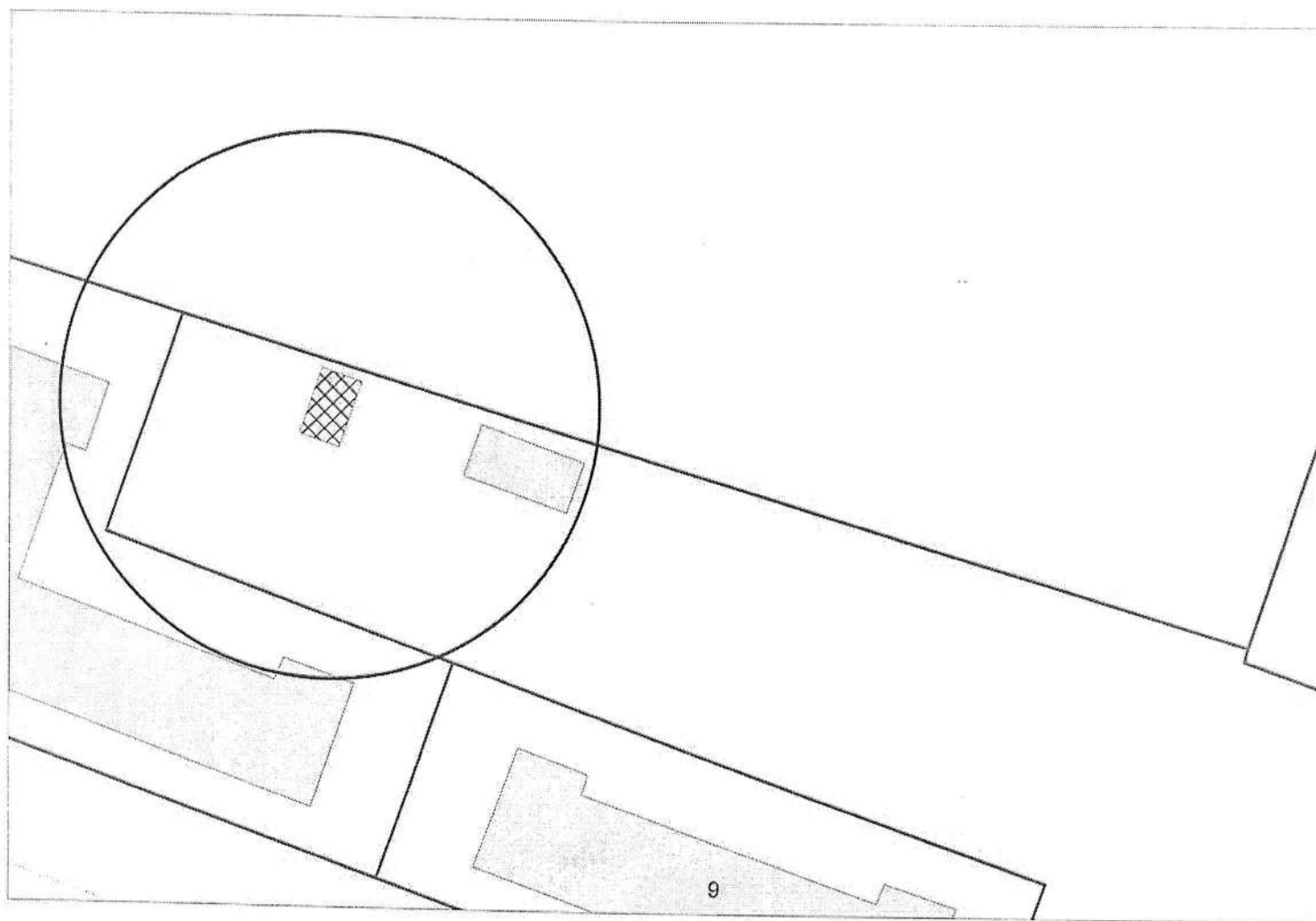
Карта-схема территории
здания нестационарных объектов по ул. Сызранская, (9)
на топографическом плане
М 1:500



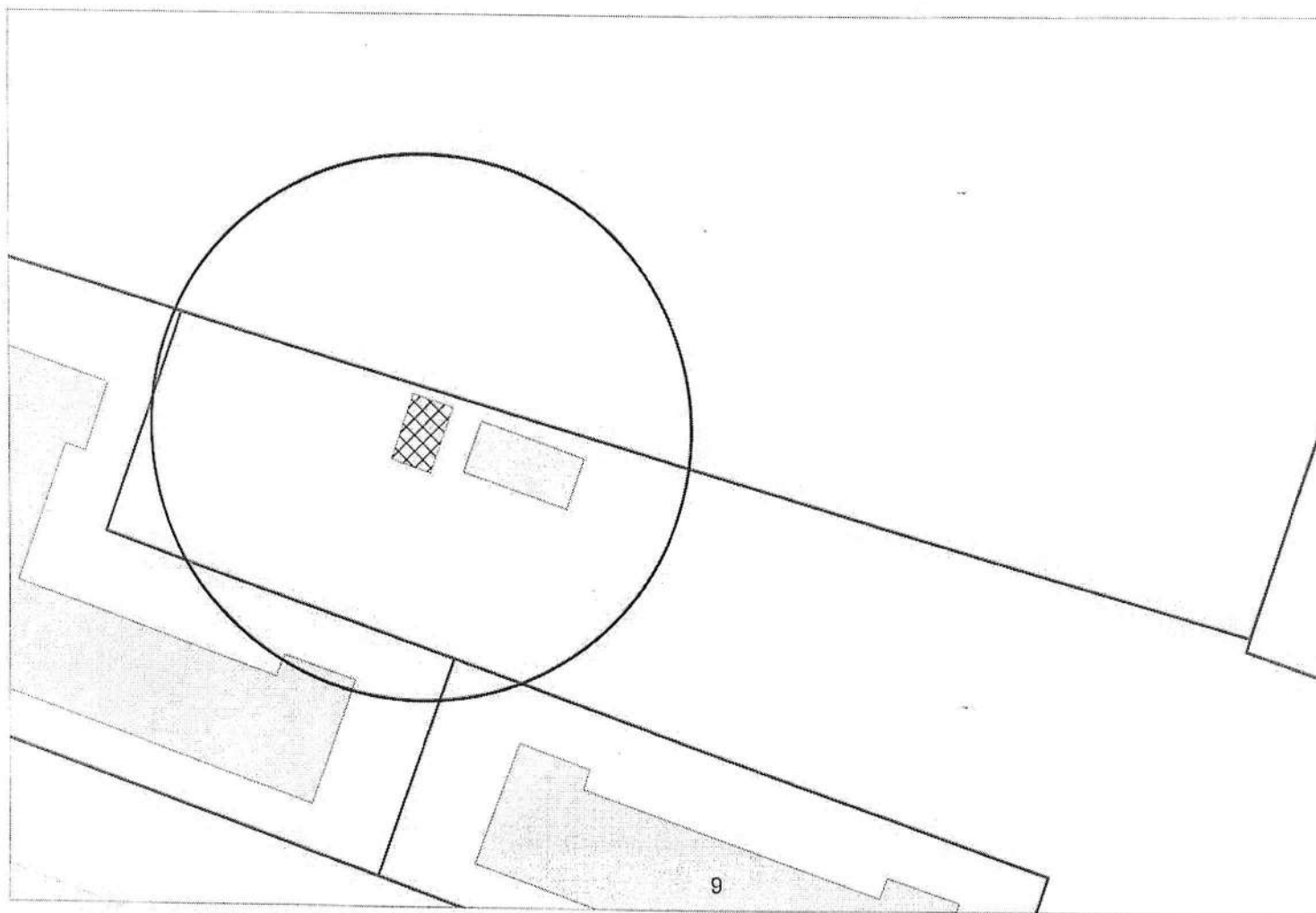
Карта-схема территории
размещения нестационарных объектов по ул. Сызранская, (7)
на топографическом плане
М 1:500



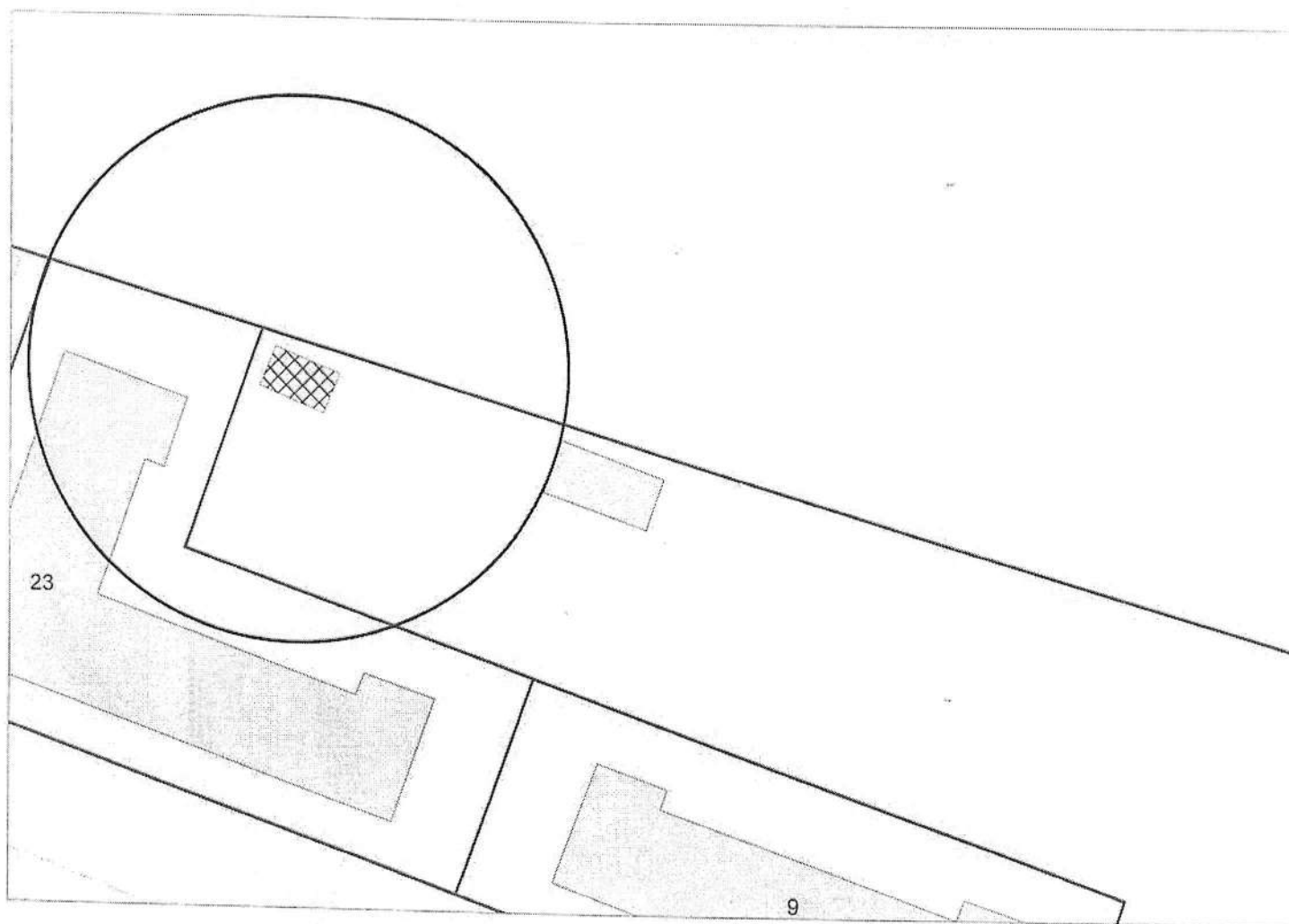
Карта-схема территории
размещения нестационарных объектов по ул. Сызранская, (7)
на топографическом плане
М 1:500



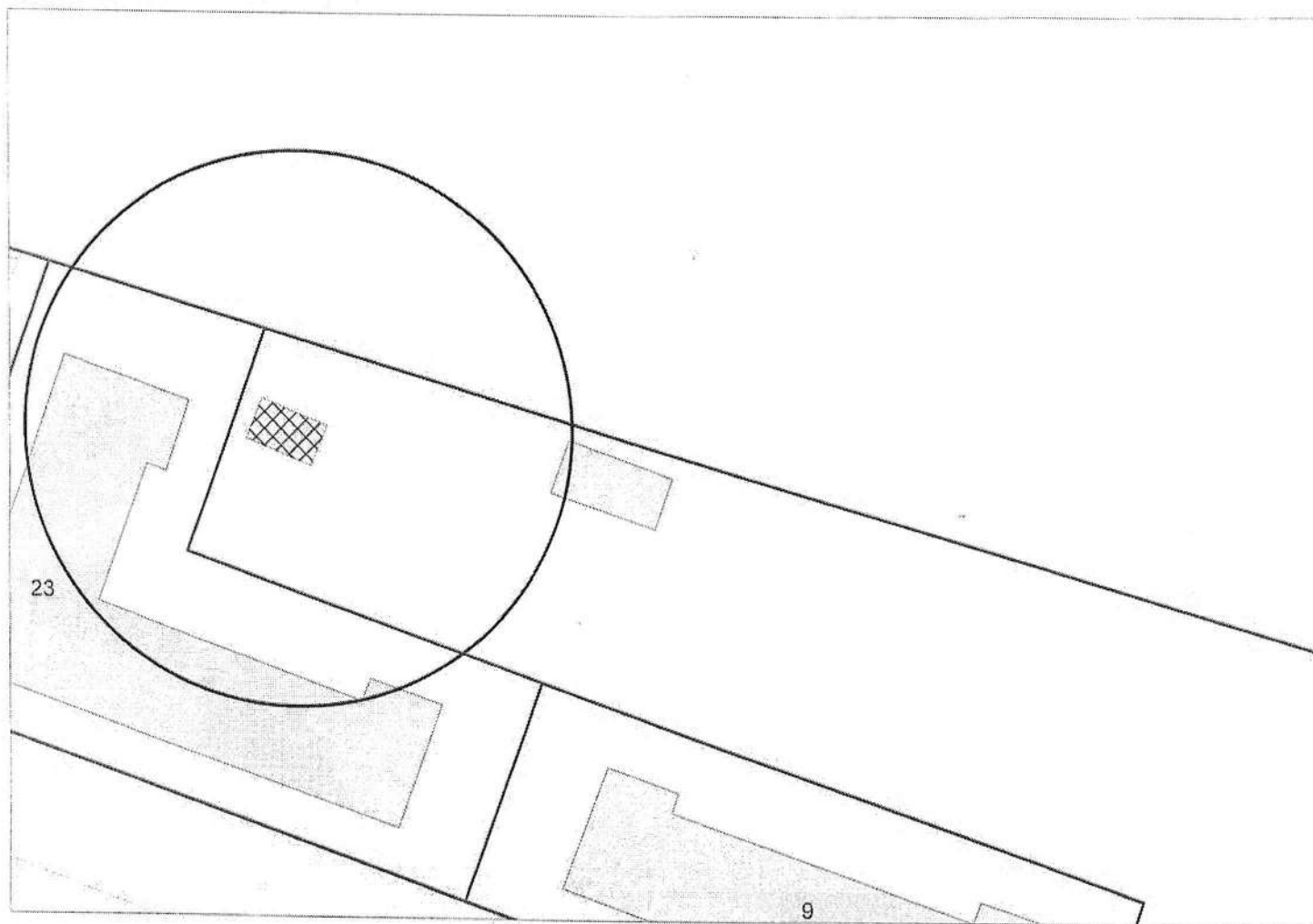
Карта-схема территории
размещения нестационарных объектов по ул. Сызранская, (7)
на топографическом плане
М 1:500



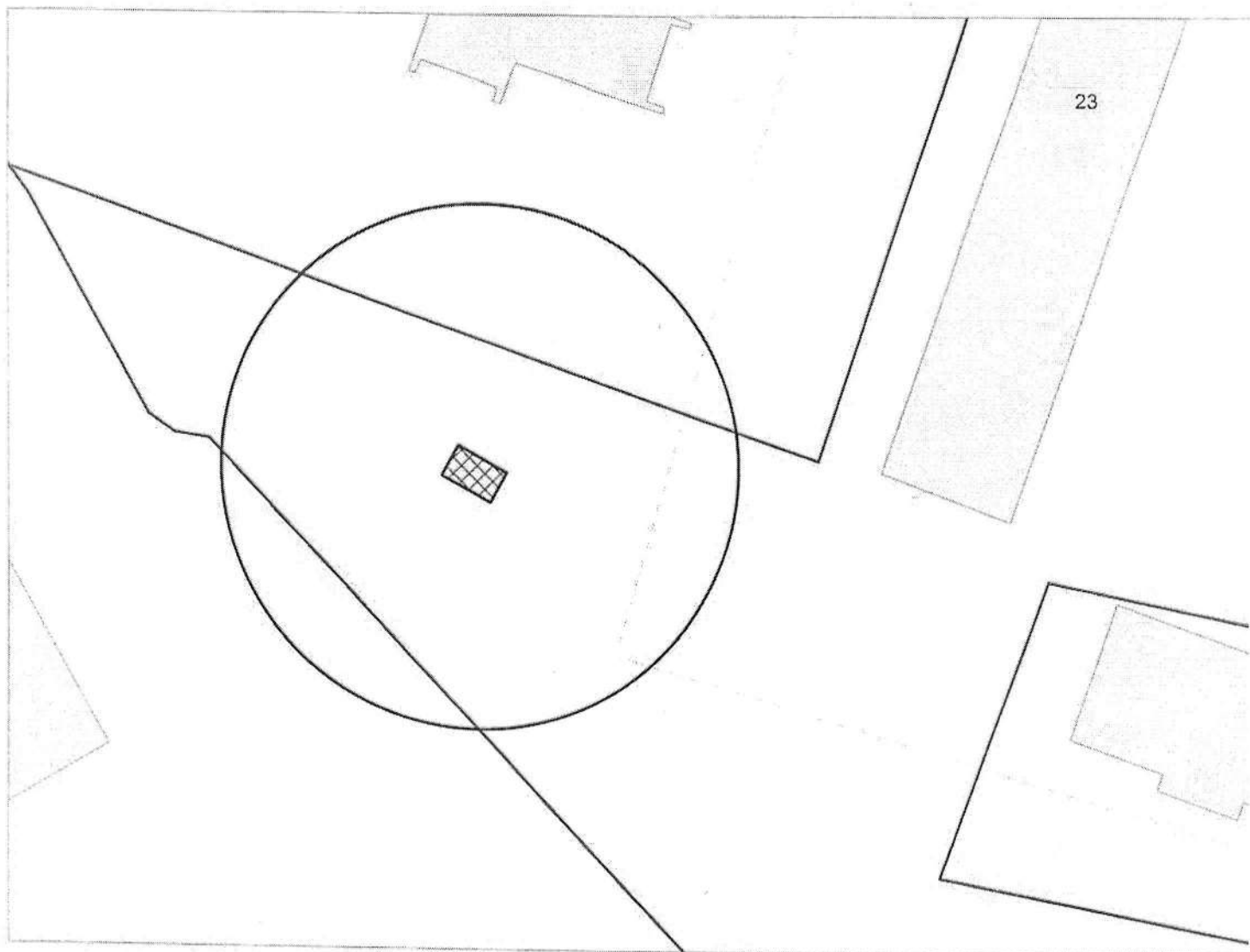
Карта-схема территории
размещения нестационарных объектов по ул. Сызранская, (7)
на топографическом плане
М 1:500



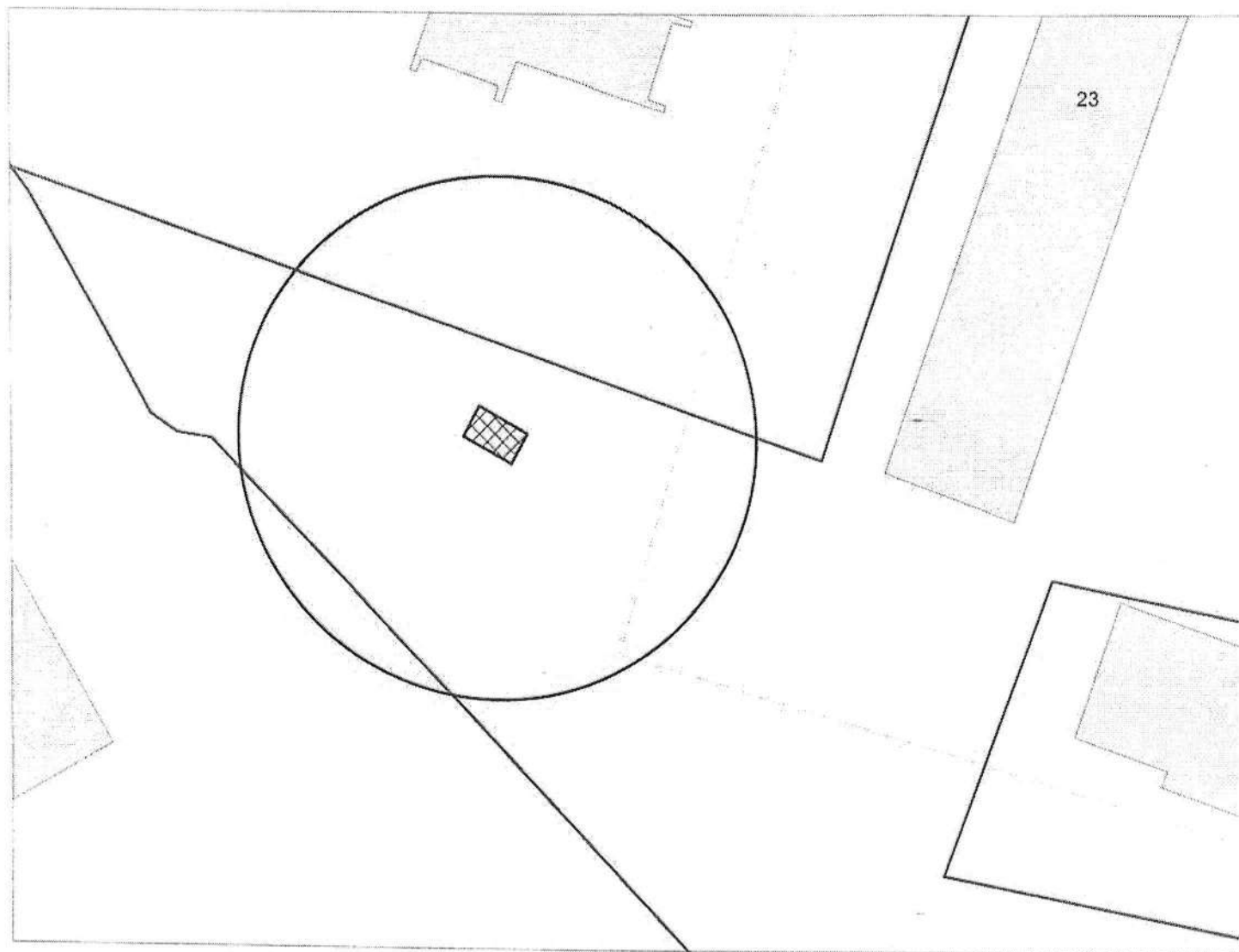
Карта-схема территории
размещения нестационарных объектов по ул. Сызранская, (7)
на топографическом плане
М 1:500



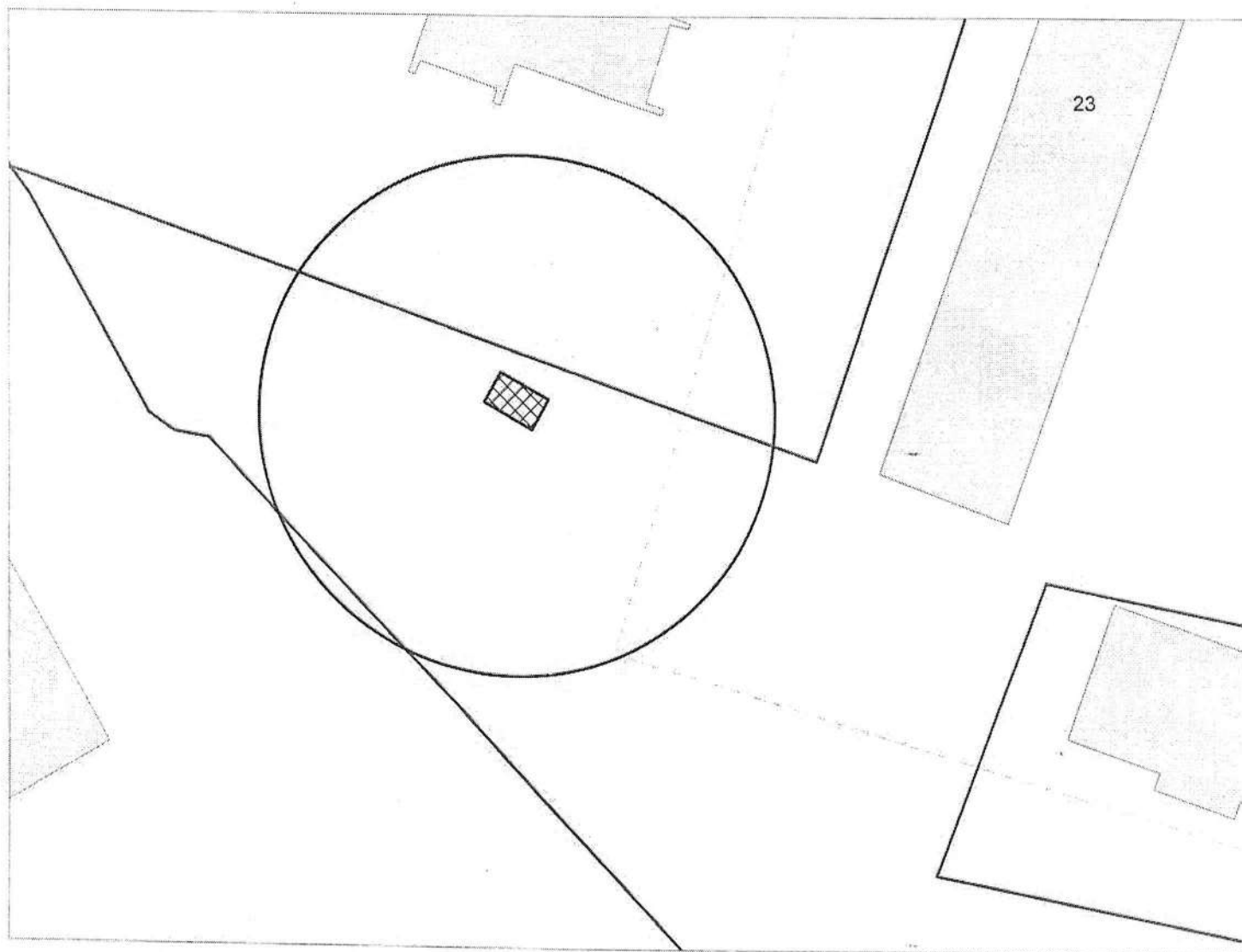
Карта-схема территории
размещения нестационарных объектов по ул. Тенистая, (23)
на топографическом плане
М 1:500



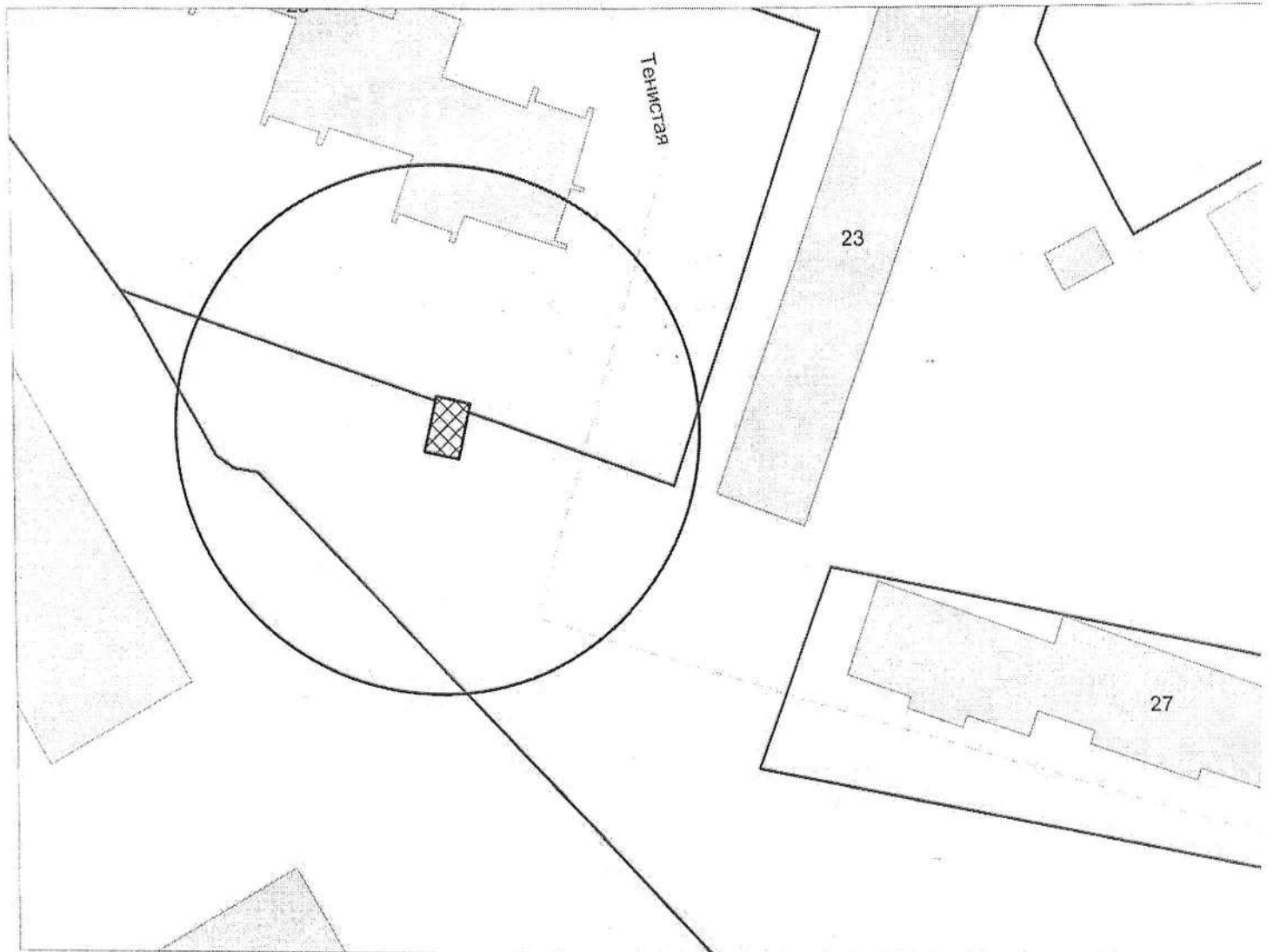
Карта-схема территории
размещения нестационарных объектов по ул. Тенистая, (23)
на топографическом плане
М 1:500



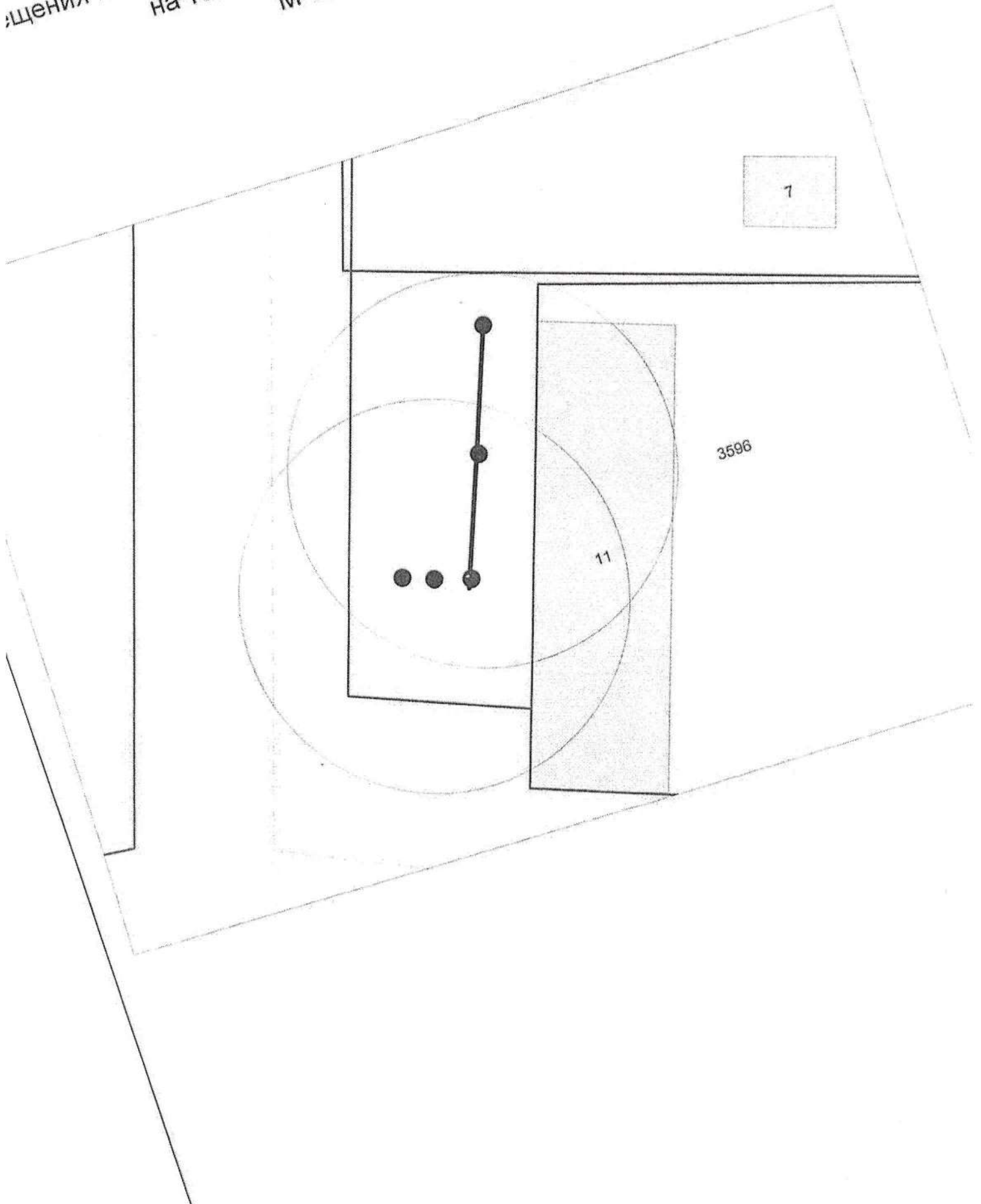
Карта-схема территории
размещения нестационарных объектов по ул. Тенистая, (23)
на топографическом плане
М 1:500



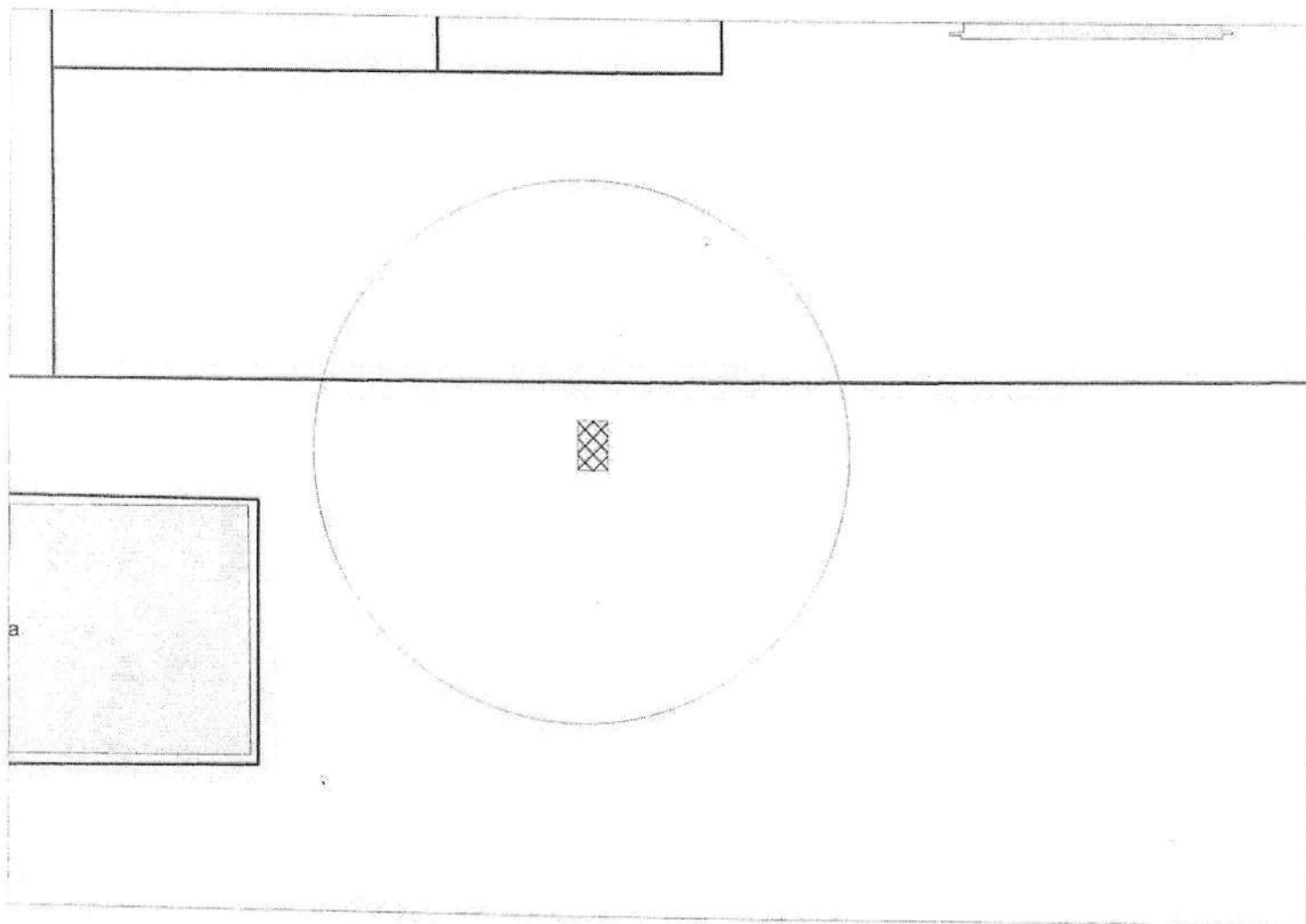
Карта-схема территории
размещения нестационарных объектов по ул. Тенистая, (23)
на топографическом плане
М 1:500




Карта-схема территории
расположения нестационарных объектов по ул. Аксенова, (11)
на топографическом плане
М 1:500



Карта-схема территории
размещения нестационарных объектов по ул. Березовая, (7/2)
на топографическом плане
М 1:500



**Карта-схема с адресным ориентиром: ул. Залесского, (6 к. 13)
на топографическом плане 1:700**



Карта-схема с адресным ориентиром: ул. Калинина, (6)
на топографическом плане 1:700



Карта - схема
с адресным ориентиром: ул. Гоголя, (32/1)
на топографическом плане М 1:500

